

風景スケッチに行く場所：ガイド - その3:東京都・神奈川県（除く：横浜周辺）

スケッチ：尾形耕太郎画：計168枚→179枚 2021.3月末現在→2022.1月末現在









分類区分 と掲載P	No.	区分	掲載P	No.	区分	掲載P
	①	東京都・川崎市	1～5	②	神奈川県：県央	5～7
	③	神奈川県：湘南	7～11	④	神奈川県：県西	11～15

- ① 東京都・川崎市-55枚 ② 神奈川：県央-34枚 ③ 神奈川：湘南 47枚-53枚
④ 神奈川：県西 35枚→37枚 合計：168枚→179枚










神奈川 県の 区分	県央	相模原市、厚木市、大和市、海老名市、座間市、綾瀬市、愛川町、清川村
	湘南	平塚市、藤沢市、茅ヶ崎市、秦野市、伊勢原市、寒川町、大磯町、二宮町
	県西	小田原市、南足柄市、中井町、大井町、松田町、山北町、開成町、箱根町、真鶴町、湯河原町

① 東京都（23区、市部）・川崎市 → 55枚

場所 /年月 他	当日のスケッチ・説明（全て色鉛筆）	地図	
桜田門-皇居 (東京・千代田区) メトロ日比谷線 霞が関駅下車 徒歩10分	① H19/3月：寒気が戻り厚着してお堀端から13時の能-蟻通-の前にスケッチ 1 お堀端から (H19/3月/晴れ)	2 門内から (H20/5月/曇り)	
			
3 秩父連山 (東京・日野市) (H30/2月/晴れ) JR日野駅下車 徒歩10分	① 中央線-鉄橋の上流土手から、秩父の山が近く見える。空気の澄んだ冬特有の景色。		
4 秋川 (東京・八王子市) (H25/5月/晴れ) JR五日市線 武蔵五日市駅下車 徒歩20分			
	5 浅川 西八王子(H25/7月)	6 浅川 高幡不動(H27/7月)	7 浅川 平山橋(H27/12月)
浅川 JR中央線 西八王子駅下車 徒歩20分			









8 浅川 4 (東京・日野市) (H29/9月/晴れ) 京王線 高幡不動駅下車 徒歩 15分	① 残暑の日差しは強い。橋の下の日陰から上流の川筋と高尾山方向が見える。		
			
多摩川 (神奈川・川崎市) 東急東横線 新丸子駅下車 徒歩約 20分	9 川崎新丸子 (H20/3月)	10 二子新地 (H20/3月)	11 登戸 (H20/4月)
			
12 多摩川 4 (神奈川・川崎市) JR 南武線 稲城長沼駅下車 徒歩約 25分	12 稲城長沼 (H20/4月)	13 南多摩 (H20/4月)	14 関戸橋 (H20/4月)
			






東京・川崎	P1~5	神奈川：県央	P5~7	神奈川：湘南	P7~11	神奈川：県西	P11~15
-------	------	--------	------	--------	-------	--------	--------

多摩川 7 JR 八高線 小宮駅下車 徒歩約 25分	15 多摩川大橋 (H20/4月)	16 羽村 (H20/4月)	17 小作 (H20/5月)
			
多摩川 10 (神奈川・川崎市) JR 南武線 駅下車 徒歩約 10分	18 宿河原 (H22/5月)	19 矢野口 (H22/5月)	20 二子新地 (H22/5月)
			
多摩川 13 (神奈川・川崎市) JR 南武線 駅下車 徒歩約 5分	21 稲田堤 (H24/11月)	22 等々力 (H22/5月)	23 立日橋 (H25/12月)
			




多摩川 16 (神奈川県・川崎市) 東急田園都市線 二子新地駅下車 徒歩約 50 分	24 二子新地 (H26/4 月)	25 青梅沢井 (H26/8 月)	26 新丸子 (H26/10 月)
			
多摩川 19(東京) 東急東横線多摩川 駅下車、徒歩 10 分	27 多摩川園 (H27/9 月)	28 大田雑色 (H28/11 月)	29 等々力 (H29/2 月)
			
多摩川 22(東京) JR 青梅線 羽村駅下車、 徒歩 10 分	30 羽村(H30/7 月)	31 聖蹟桜丘 (H30/12 月)	32 玉川上水 (H30/7 月)
			
多摩川 25(東京) JR 南武線 矢川駅下車、 徒歩 10 分	33 国立矢川(H30/9 月)	34 同河川敷 (H30/9 月)	35 和泉多摩川 (H31/8 月)
			
多摩川 28(東京) 京王線 聖蹟桜ヶ丘駅下 車、 徒歩 10 分	36 多摩水道橋(H31/8 月)	37 聖蹟桜丘 (H31/9 月)	38 四ツ谷橋 (H31/9 月)
			
多摩川 31(東京) 京王線 京王多摩川下車、 徒歩 10 分	39 京王多摩川(H31/8 月)	40 多摩川原橋 (H31/9 月)	41 是政橋 (H30/9 月)
			

東京・川崎	P1~5	神奈川県：県央	P5~7	神奈川県：湘南	P7~11	神奈川県：県西	P11~15
-------	------	---------	------	---------	-------	---------	--------








多摩川 34 東京) 小田急線 和泉多摩川下車、 徒歩 10 分	42 狛江高校裏(H31/12 月)	43 矢野口(2020/7 月)	
			
多摩川 38(川崎) R 南武線 久地駅下車、 徒歩 15 分	44 久地 (2021/9 月)	45 久地②(2021/9 月)	46 稲城大橋(2021/12 月)
			
奥多摩山地 1 (東京、八王子) JR 八高線 小宮駅 下車 徒歩 15 分	48 八王子市内(2020/2 月)	47 小宮(2020/1 月)	49 八王子みなみ野(2020/10 月)
			

丹沢・栃谷戸公園 (東京、八王子) JR 横浜線 八王子みなみ野駅 徒歩 20 分	50 板谷戸公園(2020/9 月)		
			
上野毛 (東京・世田谷) 東急大井町線 上野毛駅下車 徒歩 5 分	51 稲荷神社境内(H29/2 月)	52 駒沢通り「D-Avenue」(2020/7 月)	
			
53 片倉城址公園 (東京・八王子市) (H27/8 月/晴れ) JR 横浜線 片倉駅下車 徒歩 5 分	① 公園入口から菖蒲田に向う池の前からサルスベリの木がある景色を描いた。		
			







東京・川崎	P1~5	神奈川：県央	P5~7	神奈川：湘南	P7~11	神奈川：県西	P11~1
-------	------	--------	------	--------	-------	--------	-------

<p>聖蹟桜ヶ丘 (東京・多摩市) (H30/12月/晴れ) 京王線 聖蹟桜ヶ丘駅下車 徒歩5分・15分</p>	<p>54 いろは坂下から紅葉</p> 	<p>55 大栗川の合流口</p> 	<p>地図</p> 
--	---	--	---

② 神奈川：県央 (相模原市、厚木市、大和市、海老名市、座間市、綾瀬市、愛川町、清川村) 34枚













<p>大山 (厚木市) 小田急線 愛甲石田駅下車 徒歩25分</p>	<p>1 愛甲石田 (H30/10月)</p> 		<p>2 及川土手 (H30/10月)</p> 
<p>小鮎川合流点 (清川村) 小田急線 本厚木駅下車 バス35分 清川村役場下車</p>	<p>3 谷太郎川との合流点 (H30/11月)</p> 		
<p>丹沢 (神奈川・座間市) 5 丹沢 座間</p>	<p>4 相武台下 (H30/3月/晴れ)</p> 	<p>5 星谷寺踏切 (R2年6月)</p> 	<p>6 厚木鮎津橋 (R1/12月)</p> 

東京・川崎	P1~5	神奈川：県央	P5~7	神奈川：湘南	P7~11	神奈川：県西	P11~15
-------	------	--------	------	--------	-------	--------	--------

<p>相模川 1 (神奈川・相模原) JR 相模線 下溝駅下車 徒歩5分</p>	<p>7 下溝 (H23/4月)</p> 	<p>8 社家 (H23/10月)</p> 	<p>9 下溝堤防 (H24/1月)</p> 
<p>相模川 4 (神奈川・相模原) JR 横浜線橋本駅下車 三ヶ木行きバス 20分宮原下車、徒歩5分</p>	<p>10 小倉橋 (H23/4月)</p> 	<p>11 藤野弁天橋 (H26/12月)</p> 	<p>12 水郷田名 (H27/1月)</p> 




相模川 7 (神奈川・海老名) JR 相模線 門沢橋駅下車 徒歩 15 分	13 門沢橋 (H27/2 月)	14 下溝新磯橋 (H27/9 月)	15 厚木駅土手 (H28/7 月)
			
相模川 10 (神奈川・海老名) 小田急線 海老名駅下車 徒歩 20 分	16 相模三川公園 (H30/1 月)	17 本厚木土手 (H30/8 月)	18 本厚木土手② (H30/8 月)
			
19 相模川 13 20 相模川 14 (神奈川・座間) (H31/3 月) JR 相模線 入谷駅下車 徒歩 20 分	① 入谷駅は畑の無人駅。15 分歩くと土手。昼から下流が見渡せる道から一遠くを描いた。		
			
21 相模川 15 22 相模川 16 (海老名) (H31/5 月/晴) 小田急線 海老名駅下車 徒歩 30 分	相模川・河畔公園 左：土手から 右：河原から		
			
相模川 17 (厚木) 小田急線 相武台下駅下車 徒歩 45 分	23 座架衣橋西 (R2/1 月)	24 田名土手 (R2/1 月)	25 下溝土手 (2020/9 月)
			
















東京・川崎	P1~5	神奈川：県央	P5~7	神奈川：湘南	P7~11	神奈川：県西	P11~15
-------	------	--------	------	--------	-------	--------	--------

<p>26 相模川 20 (相模原・藤野) JR 中央線藤野 駅下車徒歩 10分</p>	<p>26 藤野弁天橋(2020/7月)</p> 	<p>27 弁天橋下流(2020/11月)</p> 	
<p>28 北丹沢 (相模原・田名)JR 横浜線 淵野辺駅下車 バス 25分</p>	<p>田名道路脇 (R2/1月)</p>  		
<p>相模湖 (相模原) JR 中央線 相模湖駅 下車</p>	<p>29 秋山橋 (H30/11月)</p> 	<p>30 日蓮大橋・相模川-紅葉</p> 	<p>地図</p> 
<p>中津川 (神奈川・厚木) 小田急線 本厚木駅下車 バス半原行で 平山坂上下車</p>	<p>31 厚木—平山橋 (H23/4月)</p> 	<p>32 厚木—一本松 (H27/2月)</p> 	
<p>津久井湖 (神奈川・相模原) JR 中央線 相模湖駅下車 バス 15分 徒歩 10分</p>	<p>33 津久井湖土手 (H27/5月)</p> 	<p>34 評議原 (H21/11月)</p> 	<p>同左地図・城山林道脇</p> 


東京・川崎	P1~5	神奈川：県央	P5~7	神奈川：湘南	P7~11	神奈川：県西	P11~15
-------	------	--------	------	--------	-------	--------	--------










① 神奈川：湘南（平塚市、藤沢市、茅ヶ崎市、秦野市、伊勢原市、寒川町、大磯町、二宮町）47枚→53枚

<p>大山・相模川 (神奈川・寒川町) JR 相模線 宮山駅下車</p>	<p>1 寒川神川橋(H28/3月)</p> 	<p>2 平塚高麗橋(H29/11月)</p> 	<p>3 平塚車検場先 (H30/6月)</p> 
--	--	--	--








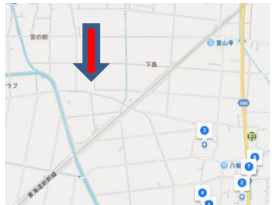







<p>大山・丹沢・新幹線（神奈川・平塚市 JR 東海道線 平塚駅下車 バス 20 分</p>	<p>4 平塚-新幹線北（2020 年 12 月</p> 	<p>5 伊勢原渋田川土手(H30/10 月)</p> 	
<p>6 鶴沼海岸・江の島 7 同 富士山・伊豆（神奈川・藤沢市） 小田急線 鶴沼海岸駅下車 徒歩 15 分</p>	<p>台風 25 号通過後の風の強い日。江の島-北西側の海と/富士山。(H30/10 月)</p>   		
<p>相模川（神奈川・平塚市） JR 東海道線 平塚駅下車 徒歩 20 分</p>	<p>8 馬入橋土手→上流</p> 	<p>9 同左→下流(H30/8 月)</p> 	
<p>10 渋沢丘陵 1（神奈川・秦野市） 小田急線 渋沢駅下車 徒歩 20 分</p>	<p>10 秦野水無川 (H23/1 月)</p> 	<p>11 秦野水無川 (H28/7 月)</p> 	<p>12 鶴巻温泉散歩道 (R2/6 月)</p> 
<p>馬入川（神奈川・茅ヶ崎市） JR 東海道線 茅ヶ崎駅下車バス 15 分徒歩 20 分</p>	<p>13 茅ヶ崎馬入川土手(2021/9 月)</p> 	<p>14 平塚馬入川河口(2021/11 月)</p> 	
<p>13 鈴川・大根公園（神奈川・秦野市） 小田急線 東海大前駅下車 徒歩 15 分</p>	<p>15 大根公園脇 (H30/9 月)</p> 		

東京・川崎	P1~5	神奈川：県央	P5~7	神奈川：湘南	P7~11	神奈川：県西	P11~15
-------	------	--------	------	--------	-------	--------	--------

水無川 (神奈川・秦野市) (H31/4月/晴れ) 小田急線 渋沢駅下車 徒歩 30分	左 : 16 カルチャーパーク裏 	右 : 17 堀切大橋 	
丹沢 1 (神奈川・秦野市) 小田急線 秦野駅下車 渋沢駅 行バス 菩提原バス 停下車徒歩 15分	18 秦野葛葉川 (H24/12月) 	19 平塚金目川 (H24/12月) 	20 四十八瀬川 (H26/11月) 
1 丹沢 4 (神奈川・平塚市) JR 平塚駅下車 バス停下車 徒歩 10分	21 湘南平展望台 (H28/2月) 	22 秦野曾屋弘法 (H30/4月) 	23 秦野鈴川 (H30/9月) 

丹沢 7 (神奈川・秦野市)	24 鈴川大根公園 (R2/4月) 	25 秦野上公民館 (R1/12月) 	26 愛甲石田 (R1/12月) 
丹沢・富士山 (伊勢原・平塚市) (H30/12月/晴れ) 小田急線 伊勢原駅下車 バス 20分	27 丸島バス停付近 	28 平塚西郵便局うら 	地図 
田んぼ・大山・丹沢・富士山 (伊勢原市) (2020/10月/晴れ) 小田急線 伊勢原駅下車 バス 15~20分	下記 3 か所とも伊勢原市「小中学校の写真展」に掲載された場所で描いた。		
	29 環境美化センター付近 	30 太田小学校付近 	31 小稲葉付近 

東京・川崎	P1~5	神奈川：県央	P5~7	神奈川：湘南	P7~11	神奈川：県西	P11~15
-------	------	--------	------	--------	-------	--------	--------


丹沢・富士山 (平塚市北豊田) (R1/11月/晴れ) 小田急線 伊勢原駅下車 バス 20分	富士山と丹沢の紅葉を東西方向で見るアングルを2日連続でスケッチした		
	32 矢崎バス停近く 	33 東橋バス停近く 	34 岡崎農協前 (R2/3月) 
丹沢・富士山 (平塚市岡崎) 鈴川土手	35 稲荷坂土手 (R2/4月) 	36 平塚岡崎 [2020年8月] 	37 平塚丸島 (2020年12月) 
	バス停から新幹線をくぐった農道から正面に大きく富士山が見える。  		
(神奈川・二宮町) 「吾妻山公園」 JR 二宮駅下車	39 富士山4・箱根 (H30/5月) 		40 相模湾・真鶴半島 (H30/5月) 
	(神奈川・茅ヶ崎) 茅ヶ崎市北部 藤沢市との境 JR 茅ヶ崎駅下車 市営地下鉄 湘南 台下車	41 小出川大国橋 (2020/5月) 	42 丹沢 県立里山公園 (2020/5月) 
表丹沢・富士山 (秦野市今泉) 秦野総合高校・西 の高台—震生湖	43 金井場配水場 (2021/10月) 	44 表丹沢と市街 [2021/10月] 	45 震生湖付近 (2021/10月) 






東京・川崎	P1~5	神奈川：県央	P5~7	神奈川：湘南	P7~11	神奈川：県西	P11~15
-------	------	--------	------	--------	-------	--------	--------

<p>表丹沢・富士山 (秦野市曾屋) 矢倉沢往還の善波 峠、秦野総合高 校・西の高台</p>	<p>46 善波峠で (2021/10 月)</p> 		
<p>47・48 相模湾・西 湘バイパス (神奈川・二宮町) (H30/4 月/晴れ) JR 二宮駅下車 10 分「袖ヶ浦公園」</p>	<p>① 公園下から西湘バイパス越しに海が見える。後に夜景を追加</p> 		
<p>49・50 相模湾・大磯 bc (神奈川・大磯 町) (H30/4 月/晴 れ) JR 大磯駅下車 徒歩 15 分</p>	<p>海岸のデッキ橋から西側に松林と砂浜が続く典型的な景色がある。後に夕景を追加</p> 		
<p>相模湾・羽根尾 (神奈川・二宮町) 羽根尾史跡公園 JR 二宮駅下車 バス 15 分</p>	<p>51 相模湾と三浦半島 (H30/4 月)</p> 	<p>52 房総-伊豆大島-吾妻山 (R1/11 月)</p> 	
<p>53 水道記念館 (神奈川・寒川町) (H27/7 月/晴れ) JR 相模線 寒川駅下車 徒歩 10 分</p>	<p>① JR 踏切を渡り寒川神社の参道から脇に庭がきれいな記念館の入口がある。</p> 		








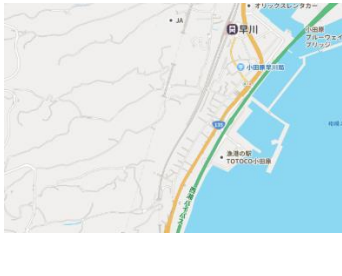
東京・川崎	P1~5	神奈川：県央	P5~7	神奈川：湘南	P7~11	神奈川：県西	P11~15
-------	------	--------	------	--------	-------	--------	--------

② 神奈川：県西 (小田原市、南足柄市、中井町、大井町、松田町、山北町、開成町、箱根町、真鶴町、湯河原町) 35枚 → 37枚


<p>(神奈川・松田町) 小田急線新松田駅 下車</p>	<p>1 富士山・酒匂川 (H28/1 月晴れ)</p> 	<p>2 川音川・箱根外輪山 (R2/6 月晴れ)</p> 
--------------------------------------	--	---

富士山 2 酒匂川/川音川 (神奈川・開成町/ 松田町) 小田急線 栢山駅/新松田駅 下車徒歩 10 分	3 酒匂川-報徳橋 (H30/1 月)	4 川音川-文久橋 (H30/1 月)	5 酒匂川-開成町 (H23/5 月)
			
西丹沢 (小田原市大井 町・中井町) 大雄山線飯田岡駅 下車/JR 東海道線 二宮駅下車	6 諏訪の原公園 (H30/4 月)		7 中井中央公園 (H30/6 月)
			

東京・川崎	P1~5	神奈川：県央	P5~7	神奈川：湘南	P7~11	神奈川：県西	P11~15
-------	------	--------	------	--------	-------	--------	--------

酒匂川 2 (神奈川・小田原) JR 東海道線 鴨宮駅下車、小田 急線富水駅下車	8 飯泉橋 (H26/3 月)	9・10 富士道橋/東・西 (2020/12 月)	
			
11 相模湾・伊豆 (小田原・真鶴町) JR 東海道本線 早川駅/真鶴駅下 車 各徒歩 25 分	11 真鶴の高台 (H26/10 月)	12 早川-一夜城 (H27/5 月)	
			
13・14 相模湾 3・4 神奈川・小田 (H27/5 月/晴れ)原 JR 東海道本線 早川駅下車 徒歩 25 分	2019 オープンの「海の駅」デッキと山側のミカン山から、西と東の相模湾がみえる。		
			

東京・川崎	P1~5	神奈川：県央	P5~7	神奈川：湘南	P7~11	神奈川：県西	P11~15
-------	------	--------	------	--------	-------	--------	--------

<p>15 相模湾3 (小田原・国府津・根府川) JR 東海道本線 国府津駅、根府川駅下車</p>	<p>15 上の山農道(2020/11月)</p> 	<p>16 根府川山道(R1/11月)</p> 	<p>17 根府川駅上(R2年3月)</p> 
<p>18 相模湾・真鶴岬 (2020/11月/晴れ) JR 東海道本線 根府川駅下車 徒歩 15分</p>	<p>駅・山側の小道脇から日差しで海が輝く真鶴岬方面を描いた。</p>		
<p>19 相模湾・湯河原 (神奈川・真鶴町) (R1/11月/晴れ) ゆめ公園 JR 東海道本線 真鶴駅下車 バス 10分</p>			
<p>20 相模湾・真鶴岬 (神奈川・真鶴町) (R1/12月/晴れ) JR 東海道本線 真鶴駅下車 徒歩 20分</p>	<p>135号線から踏切を渡り線路沿いの急坂を登り冬場でも汗をかくゴルフ練習場から</p>		
			
<p>小田原湾 (神奈川・小田原) JR 東海道本線 国府津駅下車 徒歩 55分 「見晴台」から</p>	<p>21 曾我梅林見晴台(H27/5月)</p> 	<p>22 近戸神社(H29/3月)</p> 	<p>23 根府川から(H29/10月)</p> 

東京・川崎	P1~5	神奈川：県央	P5~7	神奈川：湘南	P7~11	神奈川：県西	P11~15
-------	------	--------	------	--------	-------	--------	--------

<p>根府川① (神奈川・小田原) 片浦海岸 JR 東海道線 根府川駅→下車 徒歩5分バス10分</p>	<p>24 片浦小学校 (H29/10 月)</p> 	<p>25・26 江の浦公民館 (2021. 1. 5 曇り)</p> 		
<p>根府川④ (神奈川・小田原) JR 東海道線 根府川駅→下車 徒歩 25 分</p>	<p>27 江の浦漁港 (2021. 4. 27)</p> 			
<p>真鶴 (神奈川・真鶴町) JR 東海道線真鶴駅 下車</p>	<p>28 吉浜上高台 (H29/11 月)</p> 	<p>29 吉浜ホテル (H29/11 月)</p> 	<p>30 ケープ真鶴広場 (H30/6 月)</p> 	
<p>30 真鶴 3 (神奈川・真鶴町) JR 東海道線真鶴駅 下車 バス 15 分 終点</p>	<p>31 三ツ石岬 (H30/6 月)</p> 	<p>32 岩海岸真鶴港 (2021/11 月)</p> 	<p>33 岩大橋・漁港 (2021/11 月)</p> 	
<p>小田原市内 (神奈川・小田原) (H31/1 月/晴れ) JR 東海道線小田原 駅下車 徒歩 15 分</p>	<p>34 御幸の浜・真鶴岬</p> 	<p>35 小田原城と堀</p> 	<p>地図</p> 	
<p>谷峨 (神奈川・山北町) (H30/11 月/晴れ) JR 御殿場線 谷峨駅下車</p>	<p>36 東名高速橋-紅葉</p> 	<p>37 谷峨駅裏-紅葉</p> 	<p>地図</p> 	

東京・川崎	P1~5	神奈川：県央	P5~7	神奈川：湘南	P7~11	神奈川：県西	P11~15
-------	------	--------	------	--------	-------	--------	--------