










風景スケッチに行く場所：ガイド - その1：山・川・海/湖など

スケッチ：尾形耕太郎画：計 302 枚→304 枚 2021.6 月末現在→2022.1 月末現在

分類区分 と掲載 P	No.	区分	掲載 P	No.	区分	掲載 P
	①	山	1~13	②	川	14~24
	③	湖/海/島/神社	25~31	④	カナダ・フランス	32~44







① 山/峠-99 枚→101 枚 ② 川-96 枚 ③ 湖/海/島/神社他-44 枚 ④ カナダ・フランス 63 枚

山の名/年月 他	当日のスケッチ・説明 (全て色鉛筆)	地図
赤城山 1 (群馬/栃木) JR 両毛線桐生駅下車 山前駅下車 徒歩 15 分	1 渡良瀬川-桐生大橋 (H23/5 月)	2 渡良瀬川-鹿島橋 (H25/2 月)
		
赤城山 3 (群馬) JR 高崎線本庄駅下車 高崎駅下車バス 30 分バス 30 分	3 連取元町-広瀬川土手 (H26/5 月)	4 横手大橋-皇海山・袈裟丸山 (R2/3 月晴れ)
		
赤城山 4 (栃木/群馬) JR 両毛線 足利駅下車 桐生駅下車 徒歩 10~25 分	5 渡良瀬川-田中橋 (H27/2 月/晴れ)	6 東武線-新桐生駅近くの橋 (H29/4 月)
		
赤城山 6 (群馬) JR 高崎線 本庄駅下車 バス 30 分 徒歩 3 分	7 伊勢崎-新開橋 (R2/2 月)	
		
浅間山 1 (群馬/長野) JR 高崎線高崎駅下車 しなの鉄道 御代田駅下車 徒歩	8 高崎：烏川-和田橋 (H23/4 月)	9 御代田町-小公園 (H25/11 月)
		

浅間山3 (群馬) JR 信越線 群馬八幡駅下車 JR 高崎線新町駅下車 徒歩 30 分	10 国道 18 号の橋 (H26/1 月)	11 烏川:岩倉橋(H27/11 月)
		
浅間山 5 (群馬/埼玉) JR 信越本線 群馬八幡駅下車 JR 高崎線行田駅西 口下車徒歩 15 分	12 群馬八幡駅-烏川土手 (H28/4 月)	13 行田-荒川土手 (H31/1 月)
		
浅間山 7 埼玉) JR 高崎線-北本駅 から徒歩 35 分	14 北本-高尾さくら公園	
		
15 安達太良山 (福島) JR 東北本線 郡山駅下車、二本 松駅下車、徒歩 40 分、レンタサイク ル 20 分	15 郡山 : 逢瀬川-安原橋(H25/4 月)	16 二本松 : 阿武隈川土手(H28/ 12 月)
		
安達太良山 3 (福島) JR 東北本線 二本松駅下車 徒歩 30 分	17 二本松 : 城址公園 (H28/ 12 月)	
		

赤城山～甲斐大和	P1～4	香具山～那須岳	P5～8	男体山～弥彦山	P9～13
----------	------	---------	------	---------	-------

吾妻山(福島) JR 東北本線 南福島駅下車 徒歩 25 分	18 南福島駅 : 共楽公園 (H28/ 12 月)
	




<p>荒船山（群馬） 上信電鉄 上州福島駅下車 徒歩 15 分</p>	<p>19 R254 バイパス-鐮川 (H25/1 月)</p> 	
<p>有明山（長野） JR 大系線 信濃松川駅下車 徒歩約 20 分</p>	<p>20 高瀬川-川原 (H21/9 月)</p> 	
<p>粟鹿山（兵庫） JR 山陰本線 和田山駅下車 徒歩 15 分</p>	<p>21 和田山：円山川の川原 (H23/3 月)</p> 	

赤城山～甲斐大和	P1～4	香具山～那須岳	P5～8	男体山～弥彦山	P9～13
----------	------	---------	------	---------	-------



<p>22 飯豊山（新潟） JR 羽越本線 新発田駅下車 レンタサイクル約 20 分</p>	<p>22 新発田：加地川の堤防 (H2311 月)</p> 	
<p>稻倉山（群馬） 上信電鉄 上州富岡駅下車 徒歩 20 分</p>	<p>23 富岡製糸場脇の川原 (H19/12 月)</p> 	
<p>24 伊吹山（滋賀） J R 北陸本線 虎姫駅下車 徒歩 20 分</p>	<p>24 田川-土手 (H24/ 4 月)</p> 	


<p>岩手山（岩手） J R 東北新幹線 盛岡駅下車 徒歩 10 分</p>	<p>25 盛岡市内：北上川-土手 (H22/9 月)</p>	
<p>26 臼坂峠（岐阜） JR 高山線 坂上駅下車 徒歩 20 分</p>		
<p>27 恵那山（岐阜） (H24/3 月/晴れ) JR 中央本線 落合川駅下車 徒歩 15 分</p>	<p>27 木曾川と落合川の合流点</p>	
<p>烏帽子山（新潟） JR 上越新幹線 燕三条駅下車 レンタサイクル 30 分</p>		
<p>大倉山（新潟） JR 信越本線 新井駅下車 徒歩 15 分</p>	<p>29 矢代川-[はねうま橋] (H22/11 月)</p>	
<p>甲斐大和 1 (山梨) 日川・ 初日橋・紅葉 JR 中央本線 甲斐大和駅下車 徒歩 10 分</p>		<p>31 駅上：大和中学入口 (H30/11 月)</p> 

赤城山～甲斐大和	P1～4	香具山～那須岳	P5～8	男体山～弥彦山	P9～13
----------	------	---------	------	---------	-------





<p>香具山（奈良） 近鉄大和八木駅下車 徒歩 25 分</p>	<p>32 藤原京の草地 (H20/3 月)</p> <div style="display: flex; justify-content: space-around;">   </div>	
<p>鹿島槍ヶ岳 （長野） JR 大系線 信濃大町駅下車 徒歩 20 分で大町山岳博物館</p>	<p>33 大町山岳博物館の前庭 (H21/9 月)</p> <div style="display: flex; justify-content: space-around;">   </div>	
<p>茅ガ岳（山梨） JR 中央本線 韮崎駅下車 徒歩 15 分</p>	<p>34 駅ホームから (H23/4 月)</p> <div style="display: flex; justify-content: space-around;">   </div>	
<p>神室山（山形） JR 奥羽本線 新庄駅下車→ 宿泊した[シュー ネスハイム金山] の自転車で 10 分</p>	<p>35 ホテルの駐車場から (H23/11 月)</p> <div style="display: flex; justify-content: space-around;">   </div>	
<p>36 金峰山（長野） JR 小海線 信濃川上駅下車 宿泊した白木屋旅館から自転車で川 端下へ 25 分</p>	<p>36 畑のあぜ道から (H 23/6 月)</p> <div style="display: flex; justify-content: space-around;">   </div>	

赤城山～甲斐大和	P1～4	香具山～那須岳	P5～8	男体山～弥彦山	P9～13
----------	------	---------	------	---------	-------

<p>雲取山（埼玉） 西武鉄道 飯能駅下車 西武バス 10 分、徒 歩 50 分</p>	<p>37 国道沿い造成宅地 (H23/12 月)</p> <div style="display: flex; justify-content: space-around;">   </div>	
--	---	--

<p>鍬ガ嶺（長野） JR 大系線 穂高駅下車 バスで池田町立美術館前下車、徒歩 10分</p>	<p>38 池田町立美術館の前庭 (H21/9月)</p>  	
<p>袈裟丸山（栃木） 渡良瀬渓谷鉄道 小中駅下車徒歩 30 分</p>	<p>39 県道：花子橋手前 (H23/5月)</p>  	
<p>五頭山（新潟） JR 信越本線 新津駅下車 バス 5分</p>	<p>40 新津：能代川—金沢大橋 (H23/9月)</p>  	
<p>41 甲武信岳（長野） JR 小海線 信濃川上駅下車白 木屋旅館の自転車で川端下→毛木平 へ約 20分</p>	<p>41 毛木平の畑 (H23/6月)</p>  	


赤城山～甲斐大和	P1～4	香具山～那須岳	P5～8	男体山～弥彦山	P9～13
----------	------	---------	------	---------	-------

<p>蔵王山（宮城） JR 東北新幹線 白石蔵王駅下車 徒歩 15分</p>	<p>42 白石蔵王駅近くの川沿い (H27/10月)</p>  	
<p>三瓶山（島根） JR 山陰本線 大田市駅下車 徒歩 25分</p>	<p>43 静間川-西岸土手 (H23/3月)</p>  	




<p>箒(ザル)ガ岳 (山梨) JR 身延線 下部温泉駅下車 タクシー 5分</p>	<p>44 下部温泉市内 (H24/6 月)</p> 	
<p>守門岳 (新潟) JR 上越新幹線 燕三条駅下車 レンタサイクル 10分</p>	<p>44 信濃川-石上大橋-土手 (H28/5 月)</p> 	
<p>大山 (鳥取) JR 伯備線 岸本駅下車 徒歩 25分</p>	<p>45 日野川の展望駐車場 (H23/3 月)</p> 	









赤城山～甲斐大和	P1～4	香具山～那須岳	P5～8	男体山～弥彦山	P9～13
----------	------	---------	------	---------	-------

<p>高原山 (栃木) JR 宇都宮線 蒲須坂駅下車、氏家 駅下車、徒歩 60分 、徒歩 25分</p>	<p>46 鬼怒川の上平橋河原 (H25/1 月)</p> 	<p>47 鬼怒川の河原 (H31/1 月)</p> 
<p>高社山 (長野) JR 飯山線 上今井駅下車 徒歩 15分 (上今井橋付近)</p>	<p>48 千曲川の上今井橋下 (H27/4 月)</p> 	
<p>谷川岳 (群馬) JR 上越線 沼田駅下車 徒歩 20分</p>	<p>49 利根川の土手から (H23/5 月)</p> 	





秩父連山 (埼玉/群馬) 秩父鉄道 野鳥の森駅下車 /JR 高崎線 本庄駅下車バス	50 野鳥の森公園 : 荒川土手 (H23/12 月)	51 利根川-坂東大橋土手 (H31/1 月)	
			
鳥海山 (秋田) JR 奥羽本線 湯沢駅下車 タクシーで 10 分	53 湯沢 : 柳田橋道端 (H23/11 月)		
	筑波山 1 (茨城) JR 水戸線川島駅下 車 / 関東鉄道三妻 駅下車 / JR 常磐線 藤代駅下車	54 鬼怒川-川島橋 (H23/11 月)	55 鬼怒川-三妻橋 (H24/11 月)
			
筑波山 4 (茨城) JR 水戸線下館駅下 車 / JR 常磐線高浜 駅下車 /		57 下館-五行川 (H26/9 月)	58 高浜-中津川 (H28/2 月)
			







赤城山~甲斐大和	P1~4	香具山~那須岳	P5~8	男体山~弥彦山	P9~13
----------	------	---------	------	---------	-------

鶴ヶ鳥屋山 (山梨) JR 中央線初狩駅下 車 徒歩 15 分	60 初狩-県道 712 (H26/11 月)		
	那須岳 (福島) JR 東北本線 白河駅下車 徒歩 5 分	61 白河城址 (H25/4 月)	





<p>男体山（栃木） 東武日光線 今市駅下車/ JR 宇都宮線自治医大駅下車/ レンタサイクル</p>	<p>62 大谷川-橋 (H23/11 月)</p> 	<p>63 姿川の土手 (H29/11 月)</p> 	<p>64 黒川-藤掛橋 (H29/11 月)</p> 
<p>男体山 4（栃木） JR 宇都宮線 自治医大駅下車 レンタサイクル 思川/バイパス橋</p>	<p>65-2 号バイパス橋 (H29/11 月)</p>  		
<p>日光連山（栃木） 東武日光線 新鹿沼駅下車/ 東武金崎駅下車/ JR 宇都宮線氏家駅下車</p>	<p>66 黒川-運動広場 (H24/1 月)</p> 	<p>67 思川-小倉橋 (H25/12 月)</p> 	<p>68 鬼怒川-川原 (H31/1 月)</p> 

赤城山～甲斐大和	P1～4	香具山～那須岳	P5～8	男体山～弥彦山	P9～13
----------	------	---------	------	---------	-------

<p>69 猫山（広島） JR 芸備線 高駅下車 タクシー5分、徒歩5分</p>	<p>69 庄原：県道脇 (H23/3 月)</p>  		
<p>70 乗鞍岳（長野） JR 中央線 上諏訪駅下車 徒歩 10 分 上諏訪中-前から</p>	<p>70 上諏訪中学前から</p>  		



白山1(福井/石川) JR 北陸本線福井駅 →京福電鉄 小船渡駅下車/ JR 北陸本線小舞子駅	71 九頭竜川-小船渡橋 (H24/4 月) 	72 手取川の土手 (H26/5 月) 
八甲田山1 (青森) JR 東北新幹線 七戸十和田駅下車 JR 大湊線有戸駅下車 無料レンタサイクルで20分	73 中野川-奥州街道橋 (H24/6 月) 	74 有戸 海岸沿い (H24/6 月) 
75 八紘嶺 (静岡) JR 東海道新幹線静岡駅下車 梅が島温泉行バスで平野下車、徒歩5分	75 平野バス停下-河原 (H24/12 月)  	

赤城山～甲斐大和	P1～4	香具山～那須岳	P5～8	男体山～弥彦山	P9～13
----------	------	---------	------	---------	-------

八海山 (新潟) JR 上越新幹線浦佐駅下車、徒歩15分	76 浦佐駅近く-魚野川土手 (H26/8 月)  	
77 榛名山 (群馬) JR 高崎線 高崎駅下車 JR 上越線 渋川駅下車	77 高崎 : 烏川- 聖石橋 (H23/3 月) 	78 渋川 : 利根川の合流点 (H27/4 月) 

<p>榛名山 3 (群馬)</p> <p>JR 信越本線</p> <p>群馬八幡駅下車、</p> <p>JR 高崎線</p> <p>本庄駅下車</p> <p>バス 25 分</p>	<p>79 達磨寺 (H27/10 月)</p>	<p>80 利根川-五料橋 (R2/2 月)</p>
		
<p>81 比婆山 (島根)</p> <p>JR 木次線</p> <p>出雲横田駅下車</p> <p>徒歩 10 分</p>	<p>出雲横田駅近く、軒先 (H23/3 月)</p>	
		
<p>82 姫神山 (岩手)</p> <p>IQR 銀河鉄道</p> <p>渋民駅下車</p> <p>徒歩 45 分</p>	<p>北上川-橋 (H22/9 月)</p>	
		
<p>83 福王山 (三重)</p> <p>三岐鉄道：大泉駅</p> <p>下車徒歩 20 分</p>	<p>弁川-大泉橋 (H26/6 月)</p>	
		
<p>84 富士山 (静岡)</p> <p>JR 御殿場線</p> <p>駿河小山駅下車</p> <p>徒歩 10 分</p>	<p>鮎沢川-橋 (H30/10 月)</p>	
		

赤城山～甲斐大和	P1～4	香具山～那須岳	P5～8	男体山～弥彦山	P9～13
----------	------	---------	------	---------	-------

<p>85 武尊山 (群馬)</p> <p>JR 上越線</p> <p>沼田駅下車</p> <p>徒歩 25 分</p>	<p>薄根川-川原 (H23/5 月)</p>	
		












<p>86 穂高連峰(長野) JR 中央線 松本駅下車 レン タサイクル 25 分</p>	<p>梓川-国道</p>  	
<p>御荷鉢山 1 (埼玉/群馬) 秩父鉄道小前田駅 下車、JR 高崎線 倉賀野駅下車</p>	<p>87 荒川-土手道 (H27/10 月)</p> 	<p>88 藤岡 : 鏡川橋 (H27/12 月)</p> 
<p>御坂山地 (山梨) JR 中央線 塩山駅下車 徒歩 20 分</p>	<p>89 塩山駅近 : 高台 (H28/3 月)</p>  	
<p>耳成山 (奈良) 近鉄耳成駅下車 徒歩約 15 分</p>	<p>90 耳成山公園 : 畑の脇道 (H20/3 月)</p> 	
<p>妙義山 (群馬) JR 高崎線高崎駅→ 上信電鉄七日市駅 下車、JR 高崎線倉 賀野駅下車 徒歩約 30 分/15 分</p>	<p>91 県立博物館 : 前庭 (H21/10 月)</p> 	<p>92 烏川-ゴルフ場橋 (H29/1 月晴れ)</p> 

赤城山～甲斐大和	P1～4	香具山～那須岳	P5～8	男体山～弥彦山	P9～13
----------	------	---------	------	---------	-------











<p>93 薬師岳（富山） JR 高山本線 越中八尾駅 タクシー10分、 徒歩 15分</p>	<p>93 東八尾：神通川-高台の駐車場 (H23/9月)</p>  		
<p>八ヶ岳 1 （山梨/長野） JR 中央本線葦崎駅 下車、JR 小海線野 辺山駅下車、JR 中 央本野富士見駅下 車</p>	<p>94 徳島堰沿い (H23/4月)</p> 	<p>95 野辺山駅前 (H26/7月)</p> 	<p>96 富士見町役場 (H26/7月)</p> 
<p>97 八ヶ岳 4 (山梨) JR 身延野-市川本 町駅下車、甲斐上 野駅下車 各徒歩 20分</p>	<p>97 高台の市川公園 (H27/10月)</p> 	<p>98 甲斐上野 (H28/3月)</p> 	
<p>99 弥彦山（新潟） JR 上越新幹線 燕三条駅下車 レンタサイクル 10 分</p>	<p>99 中之口川-県央大橋 (H28/5月)</p>  		

赤城山～甲斐大和	P1～4	香具山～那須岳	P5～8	男体山～弥彦山	P9～13
----------	------	---------	------	---------	-------

① 川 - 95 枚 →96 枚

川の名/年月 他	当日のスケッチ・説明 (全て色鉛筆)	地図	
1 相木川 (長野) JR 小海線 小海駅下車 徒歩 20 分	1 相木川の徐ヶ下橋 (H23/6 月/晴れ) 		
2 梓川 (長野) JR 大系線 梓橋駅下車 徒歩 10 分	2 梓川の水辺 (H28/4 月) 		
3 阿武隈川 (福島) JR 東北本線 二本松駅下車 レンタサイクル 20 分	3 安達ヶ原 (黒塚) (H28/12 月) 		
4 鮎沢川-紅葉 (静岡) JR 御殿場線 駿河小山駅下車 徒歩 15 分	4 国道に出る鮎沢川土手 (H27/10 月) 	5 信号手前の道端 (H27/10 月) 	
荒川 1 (埼玉) JR 高崎線熊谷駅下車、 鴻巣駅下車、 JR 八高線寄居駅下車 徒歩 20 分	6 荒川大橋の川原 (H26/1 月) 	7 滝馬室橋 (H26/3 月/晴れ) 	8 寄居の川原 (H28/4 月/晴れ) 


相木川～木曾川	P14～17	北上川～利根川	P18～21	豊川～葦科川	P22～24
---------	--------	---------	--------	--------	--------

<p>9 員弁川 (三重) 三岐鉄道：星川駅 下車徒歩 15 分</p>	<p>坂井橋先の土手(H26/6 月)</p>		
<p>10 揖斐川 (岐阜) 養老鉄道：駒野駅 下車徒歩 25 分</p>			
<p>入間川 (埼玉) JR 八高線金子駅下車、東武東上線霞ヶ関駅下車、西武池袋線仏子駅下車</p>	<p>11 加治橋(H25/4 月)</p> 	<p>12 初雁橋(H29/6 月)</p> 	<p>13 中橋・川岸(H29/6 月)</p> 
<p>入間川 4 (埼玉) JR 川越線笠幡駅下車、東武東上線霞ヶ関駅下車 徒歩 30 分</p>	<p>14 八瀬大橋(H29/8 月)</p> 	<p>15 霞ヶ関東緑地(H31/4 月)</p> 	
<p>16 魚野川 (新潟) JR 上越線 小出駅下車 徒歩 15 分</p>	<p>小出駅：向い側(H23/7 月)</p>		
<p>江戸川(埼玉) 筑波エクスプレス線 三郷中央駅下車、 JR 常磐線松戸駅下車 徒歩 15 分</p>	<p>17 三郷中央-堤防(H27/9 月)</p> 	<p>18 水戸藩主-別邸(H27/9 月)</p> 	



相木川～木曾川	P14～17	北上川～利根川	P18～21	豊川～葦科川	P22～24
---------	--------	---------	--------	--------	--------

<p>19 大井川 (静岡) JR 東海道線 島田駅下車 徒歩 35 分</p>	<p>19 大井川橋-川原 (H26/3 月)</p> 		
<p>20 大武川 (山梨) JR 中央本線 日野春駅下車 徒歩 5 分</p>	<p>20 変電所の崖上 (H23/4 月)</p> 		
<p>小貝川 (茨城) 関東鉄道小絹駅/ ゆめみ野駅下車、 JR 水戸線下館駅下 車 各徒歩 30 分</p>	<p>21 谷原大橋-堤防 (H23/10 月)</p> 	<p>22 ゆめみ野 (H27/8 月)</p> 	<p>23 下館：橋の下 (H29/6 月)</p> 
<p>思川 (栃木) JR 宇都宮線 小山駅下車 徒歩 15 分/30 分</p>	<p>24 島田橋-川原 (H26/11 月)</p> 	<p>25 小山：観晃橋 (R1/11 月)</p> 	
<p>桂川 (山梨) JR 中央本線四方津 駅下車、大月駅下 車、徒歩 45 分 (大 月方面へ)</p>	<p>26 金畑橋：紅葉 (H23/10 月)</p> 	<p>27・28 駅裏：浅利橋-対岸 (H31/5 月)</p> 	

相木川～木曾川	P14～17	北上川～利根川	P18～21	豊川～藁科川	P22～24
---------	--------	---------	--------	--------	--------

<p>29 狩野川(静岡) 伊豆箱根鉄道 原木駅下車 徒歩 20 分</p>	<p>29 石堂橋-土手 (H27/2 月)</p>  	
<p>30 釜無川(山梨) JR 中央本線 塩崎駅下車 徒歩 20 分</p>	<p>30 双田橋 (H25/12 月)</p>  	
<p>31 烏川(群馬) JR 高崎線倉賀野駅 下車、徒歩 20 分</p>	<p>31 共栄橋-土手 (H26/9 月)</p>  	
<p>32 神流川(埼玉) JR 高崎線新町駅下 車、徒歩 20 分</p>	<p>32 国道 17 号 - 橋 (H27/10 月)</p>  	

相木川～木曾川	P14～17	北上川～利根川	P18～21	豊川～藁科川	P22～24
---------	--------	---------	--------	--------	--------









<p>木曾川(長野) JR 中央本線南木曾 駅下車、名鉄犬山 線犬山駅下車 徒歩 10/25 分</p>	<p>33 桃介橋 (H24/3 月)</p> 	<p>34 犬山城: 対岸 (H27/3 月)</p> 
--	---	--

<p>北上川 1 (岩手) JR 盛岡駅下車 バス八幡平交通センター行小松川下車、いわて銀河鉄道滝沢駅下車</p>	<p>35 松川橋バス停 (H22/9 月)</p> 	<p>36 岩姫橋 (H22/9 月)</p> 	
<p>鬼怒川 (茨城) 常総鉄道小絹駅下車、JR 宇都宮線自治医大駅下車 レンタサイクル 徒歩 20 分</p>	<p>37 玉台橋 (H28/6 月)</p> 	<p>38 砂が原橋 (H29/5 月)</p> 	
<p>39 久慈川 (茨城) JR 水郡線 西金駅下車 徒歩 5 分</p>	<p>39 駅裏 : 川原 (H24/8 月)</p>  		
<p>40 月光川 (山形) JR 羽越線 遊佐駅下車 徒歩 15 分</p>	<p>40 川原のパターゴルフ場脇 (H22/11 月)</p>  		
<p>41 越辺川 (埼玉) 東武東上線 北坂戸駅下車 徒歩 30 分</p>	<p>41 高坂橋 : 上流土手 (H29/8 月)</p>  		
<p>42 小畔川 (埼玉) 東武東上線 霞ヶ関駅下車 徒歩 15 分</p>	<p>42 東洋大 : 南土手 (H31/4 月)</p>  		

相木川～木曾川	P14～17	北上川～利根川	P18～21	豊川～葎科川	P22～24
---------	--------	---------	--------	--------	--------

<p>43 子吉川 (秋田)</p> <p>JR 羽越線 羽後本庄駅下車 徒歩 20 分</p>	<p>43 二十六木橋・堤防 (H22/11 月)</p>  		
<p>高麗川 (埼玉)</p> <p>JR 八高線高麗川駅 下車、東武越生線 一本松駅下車、東 武東上線坂戸駅下 車 各徒歩 25 分</p>	<p>44 新井橋の水辺 (H28/4 月)</p> 	<p>45 若宮橋-土手 (H29/5 月)</p> 	<p>46 高麗川大橋 (H29/5 月)</p> 
<p>47 犀川 (長野)</p> <p>JR 大系線 穂高駅下車 レンタサイクル (観光用) 約 15 分</p>	<p>47 犀川橋—土手 (H21/9 月)</p>  		
<p>桜川 (茨城)</p> <p>JR 常磐線土浦駅下 車、JR 水戸線大和 駅下車 各徒歩</p>	<p>48 学園大橋-土手 (H28/1 月)</p> 	<p>49 大和駅近: 土手 (H29/5 月)</p> 	
<p>50 雫石川 (岩手)</p> <p>JR 東北新幹線 盛岡駅下車 徒歩約 10 分</p>	<p>50 杜の大橋: デッキスペース (H22/9 月)</p>  		




相木川～木曾川	P14～17	北上川～利根川	P18～21	豊川～葦科川	P22～24
---------	--------	---------	--------	--------	--------






<p>51 信濃川(新潟) JR 上越線 小千谷駅下車 徒歩約 15 分</p>	<p>51 山本山大橋上から (H23/7 月)</p>  		
<p>52 関川(新潟) JR 北陸本線 直江津駅下車 徒歩約 20 分</p>	<p>52 国道 8 号橋・対岸上流 (H20/4 月)</p>  		
<p>53 玉川 (秋田) JR 秋田新幹線 田沢湖駅下車 タクシー5分 徒歩約 5 分</p>	<p>53 生保内発電所の下流橋 (H23/7 月)</p>  		
<p>54 千曲川 1 (長野) JR 小海線信濃川上 駅下車、北しなの 線豊野駅下車</p>	<p>54 梓山の旅館前 (H23/6 月)</p> 	<p>55 小布施橋から (H27/4 月)</p> 	

相木川～木曾川	P14～17	北上川～利根川	P18～21	豊川～藁科川	P22～24
---------	--------	---------	--------	--------	--------










<p>56 津屋川 (岐阜) 養老鉄道：駒野駅 下車徒歩 10 分</p>	<p>56 駒野駅北側の土手 (H26/6 月)</p>  		
<p>57 手賀川 (千葉) JR 常磐線我孫子駅 →JR 成田線 新木駅下車 徒歩約 25 分</p>	<p>57 浅間橋 (H24/11 月)</p>  		












<p>58 都幾川 (埼玉) 東武東上線 高坂駅下車 徒歩 25 分</p>	<p>58 東松山橋の歩道 (H29/5 月)</p> 		
<p>利根川 1 (千葉) 浜松町発高速バス 佐原下車、JR 上越 線前橋駅下車、JR 成田線滑河駅下車 レンタサイクル 徒歩</p>	<p>59 水郷大橋 脇 (H22/7 月)</p> 	<p>60 群馬総社 (H23/5 月)</p> 	<p>61 滑河: 常総大橋下 (H23/8 月)</p> 
<p>利根川 4 (群馬) JR 高崎線本庄駅下 車、伊勢崎行バス 阪東橋北詰下車、 JR 上越線岩本駅下 車、秩父鉄道線 新郷駅下車</p>	<p>62 坂東大橋 川原 (H25/1 月)</p> 	<p>63 岩本駅近橋 (H26/4 月)</p> 	<p>64 昭和橋下 (H27/6 月)</p> 
<p>利根川 7 (群馬) 東武伊勢崎線大田 駅下車、JR 成田線 布佐駅下車、JR 高 崎線本庄駅下車</p>	<p>65 刀水橋 土手 (H27/11 月)</p> 	<p>66 栄橋の土手 (H28/6 月)</p> 	<p>67 坂東大橋 岸 (H28/7 月)</p> 
<p>利根川 10 (茨城) 関東鉄道線龍ヶ崎 駅下車、JR 成田線 新木駅下車、JR 高 崎線本庄駅下車</p>	<p>68 小貝川土手 (H29/12 月)</p> 	<p>69 新木 親水護岸 (H29/12 月)</p> 	<p>70 坂東大橋南側 (H30/1 月)</p> 
<p>利根川 13 (群馬) JR 高崎線 本庄駅下車、 バス 15 分</p>	<p>71 坂東大橋北-川原 (H31/1 月)</p> 		

<p>72 豊川 (愛知) JR 飯田線 江島駅下車 徒歩 15 分</p>	<p>72 江島駅近の川原 (H26/2 月)</p>		
			
<p>73 中河内川 (静岡) JR 静岡駅下車 梅が島温泉行バス 40 分-六番下車、徒 歩 30 分</p>	<p>73 長光寺の先のつり橋 (H24/3 月/晴れ)</p>		
			
<p>那珂川 (栃木/茨城) JR 烏山線烏山駅下 車、ひたちなか海 浜鉄道 那珂湊駅 下車</p>	<p>74 烏山駅北- (H27/1 月)</p> 	<p>75 湊大橋-土手 (H29/9 月)</p> 	
<p>76 長門川 (千葉) JR 成田線 安食駅下車 徒歩 25 分</p>	<p>76 安食駅南-土手 (H29/8 月)</p>		
			
<p>77 名取川 (宮城) JR 東北本線 南仙台駅下車 徒歩約 25 分</p>	<p>71 太白大橋脇の川 (H24/7 月)</p>		
			
<p>78 涸沼川 (茨城) JR 水戸線 笠間駅下車 徒歩約 5 分</p>	<p>78 笠間駅近の橋 (H29/9 月)</p>		
			
<p>79 広瀬川 (宮城) JR 東北本線 長町駅下車 徒歩約 20 分</p>	<p>79 長町駅東の堤防下公園 (H24/7 月)</p>		
			

80 笛吹川 (山梨) JR 中央線 山梨市駅下車 徒歩約 15 分	80 万力大橋・土手 (H26/5 月)		
			
富士川 1 (静岡/山梨) JR 東海道本線富士川駅下車、JR 身延線芝川駅下車、内船駅下車	81 富士川駅東堤防 (H22/6 月)	82 芝川駅裏 (H22/6 月)	83 南部橋・土手 (H24/6 月)
			










相木川～木曾川	P14～17	北上川～利根川	P18～21	豊川～藁科川	P22～24
---------	--------	---------	--------	--------	--------

84 枡形川 (山形) JR 陸羽西線 新庄駅下車 レンタサイクルで 約 10 分	84 新庄市内：枡形川と中の川の合流地点 (H23/11 月)		
			
85 御射鹿池 (長野) JR 中央本線 茅野駅下車 バス約 40 分	85 バス明治温泉入口 (H25/5 月)		
			
最上川 1 (山形) JR 山形新幹線 村山駅下車 徒歩 45 分	86 基点橋の上 (H20/9 月)	87 大淀ビュー (H20/9 月)	88 芦沢の堤防 (H20/9 月)
			
89 元荒川 (埼玉) 東武線 東岩槻駅下車 徒歩約 15 分	89 岩槻城址脇の新曲輪橋から (H27/11 月)		
			



<p>90 矢作川 (愛知) 名鉄三河線 平戸橋駅下車 徒歩約 15 分</p>	<p>90 平戸橋-川原 (H27/3 月)</p>  		
<p>91 矢作古川 (愛知) 名鉄西尾線 桜町前駅下車 徒歩約 30 分</p>	<p>91 八つ面公園脇の土手から (H27/3 月)</p>  		
<p>渡良瀬川 (埼玉) 東武日光線新古河 駅下車、JR 宇都宮線 栗橋駅下車、東武日 光線藤岡駅下車</p>	<p>92 新古河駅前堤防 (H21/11 月)</p> 	<p>93 栗橋-堤防 (H25/3 月)</p> 	<p>94 藤岡大橋 (H27/11 月)</p> 
<p>渡良瀬川 4 思川/合流点 (栃木) JR 宇都宮線 古河駅下車 自転車 40 分</p>	<p>95 野木 : 沈下橋 (H29/9 月)</p>  		
<p>96 藁科川 (静岡) JR 東海道新幹線静 岡駅下車 バス 45 分、徒歩約 15 分</p>	<p>96 中藁科幼稚園前の対岸 (H24/2 月)</p>  		



相木川~木曾川	P14~17	北上川~利根川	P18~21	豊川~藁科川	P22~24
---------	--------	---------	--------	--------	--------

① 湖・海・島・寺・神社 その他 →44枚 →46枚



場所 / 年月天気 最寄駅/下車駅	現地に行った経路・アングル	
	当日のスケッチ (全て色鉛筆)	地図
熱海 (静岡) JR 東海道線 熱海駅下車 徒歩 10分 「足川」駐車場	1 足川：駐車場 	2 熱海病院の階段 
熱海 3・4 (静岡) JR 東海道新幹線 熱海駅下車 バス 15分 徒歩 10分	3 錦ヶ浦：ホテルのデッキ 2021.4.7 	4 旧道トンネル道 2021.4.7  
3 網代 (静岡) JR 伊東線 網代駅下車 徒歩 20分 海岸から	① 網代港近くの海岸から北側に、上多賀の岬と箱根の山の一部が見える。 	
4 雨畑ダム (山梨) JR 身延線 下部温泉駅下車 バス 30分 徒歩約 40分	4 雨畑ダム堤防 (H25/10月) 	





熱海～小豆島	P25～27	小豆島～薬師寺	P27～31
--------	--------	---------	--------

生口島 (広島) JR 山陽新幹線 三原駅からフェリ 一瀬戸田港下船		
<p>① 生口島は故平山郁夫画伯の出身地で美術館と選定スケッチポイントがある</p> <p>② 三重塔：街から 15 分程裏山に上ると国宝の三重塔越しに海と大三島が見える</p> <p>③ 観音山頂：美術館からレンタサイクルで 2 時間、山の上りは急で押して進む</p> <p>④ 山頂に鐘楼があり眼下に島々を見下ろし遠く四国を臨むパノラマが広がる</p>		

	5 向上寺-三重塔 (H20/3 月/晴れ)	6 観音山頂 (H20/3 月/晴れ)
		
7 伊豆多賀 (静岡) JR 伊東線 伊豆多賀駅下車 徒歩 20 分 海岸から	7 上多賀信号先の海岸	
		
因島 (広島) 生口島からしまなみ海道で渡る	8 白滝山頂 (H20/3 月/晴れ)	9 しまなみ海道生口橋 (H20/3 月/晴)
		
10 ウェスパ椿山 (青森) JR 五能線ウェスパ椿山駅下車 徒歩 5 分	10 海岸レストランの屋根下 (H19/9 月/小雨)	
		
11 大瀬崎 (静岡) JR 東海道線 沼津駅下車長岡駅 行バス 20 分獅子浜 下車、徒歩 5 分	11 獅子浜バス停：吾妻神社 (H26/2 月/晴れ)	
		











熱海～小豆島	P25～27	小豆島～薬師寺	P27～31
--------	--------	---------	--------

12 岡崎城 (愛知) 名鉄名古屋本線 矢作橋駅下車 徒歩 15 分	12 矢作川の土手から (H27/3 月)	
		




<p>13 小川原湖(青森) 青い森鉄道 上北町駅下車 駅からレンタサイクルで約15分</p>	<p>13 海水浴場から(H24/6月/晴れ)</p>  	
<p>14 霞ヶ浦(茨城) JR常磐線土浦駅 下車 → バス20分 山一団地下車</p>	<p>14 バス停に近い湖岸の道路脇から(2020/12月/晴れ)</p>  	





熱海～小豆島	P25～27	小豆島～薬師寺	P27～31
--------	--------	---------	--------

<p>15 木崎湖(長野) JR大系線 稲尾駅下車 徒歩5分</p>	<p>15 湖の東岸-平地(H21/9月/晴れ)</p>  	
<p>16 旧井上房一郎邸 (群馬) JR高崎線 高崎駅下車 徒歩5分</p>	<p>16 高崎駅近く、建築足場用の杉丸太を構造材に使った平家。(H27/10月/晴れ)</p>  	
<p>17 五智国分寺 (新潟) JR信越本線 直江津駅下車 徒歩25分</p>	<p>17 直江津市内 スケッチするが簡単でない(H20/4月/晴れ)</p>  	
<p>小豆島 :</p>	<p>18 オリーブ園(H21/3月/晴れ)</p> 	<p>19 オリーブ園ミモザ(H21/3月/晴)</p> 

<p>小豆島（香川）</p>			
	<p>20 二十四の瞳分教場 (H21/3 月/晴れ)</p> 	<p>21 オリーブ園 (H21/3 月/晴れ)</p> 	
<p>22 三明寺（愛知） JR 飯田線 豊川駅下車 徒歩 10 分</p>	<p>22 豊川駅：東側 寺の構成要素が画面に収まる (H21/3 月/晴れ)</p> 		
<p>周防大島（山口） JR 山陽本線 大島駅下車 バス宗光西下車</p>	<p>23 久賀：山口銀行支店先の川端で町の風景を描く (H22/3 月/晴れ)</p> 		
<p>宗光西バス停から 下田発の町営循環 スクールバス乗換</p>	<p>24 沖家室：漁港堤防から</p> 	<p>25 地家室：泉福寺本堂前から</p> 	

熱海～小豆島	P25～27	小豆島～薬師寺	P27～31
--------	--------	---------	--------

<p>駿河湾①富士山 （静岡） 東海道線 沼津駅下車 バス 20 分</p>	<p>26 静浦漁港近く (H30/5 月)</p> 	<p>27 江浦湾 (H30/5 月)</p> 	<p>地図</p> 
--	--	--	---

<p>駿河湾③(静岡) 東海道線由比駅下車、伊豆急線 川奈駅下車 徒歩 10/35 分</p>	<p>28 由比-宗像神社 (R1/11 月)</p> 	<p>29 川奈・夷子神社 (R1/12 月/晴れ)</p> 
<p>30 川奈湾 (静岡) 川奈漁港 伊豆急線 川奈駅下車 徒歩 20 分</p>	<p>30 川奈魚港から灯台を見るアングル (R1/12 月/晴れ)</p> 	

熱海～小豆島	P25～27	小豆島～薬師寺	P27～31
--------	--------	---------	--------

<p>31 田子の浦港 (静岡) 東海道新幹線 新富士駅下車 レンタサイクル 25 分</p>	<p>31 高台の公園から 富士山は見えない。(H27/6 月/晴れ)</p>  	
<p>32 手賀沼 (千葉) JR 常磐線 我孫子駅下車 徒歩 35 分</p>	<p>32 手賀大橋先：畦道：葦が茂る沼で鳥が多い。(H28/11 月/曇り)</p>  	
<p>東大寺(奈良)近鉄 奈良駅下車バス大 仏殿から徒歩 10 分</p>	<p>33 大仏殿：西側道路脇から (H20/3 月)</p> 	<p>34 二月堂 (H20/3 月)</p> 
<p>35 東京湾 (千葉) JR 内房：上総湊駅 → 徒歩 15 分</p>	<p>35 上総湊漁港入口 (H20/3 月/晴れ)</p>  	









<p>36 日本医大千葉北 総病院ヘリポート (千葉) 北総開発鉄道 印旛日本医大駅下 車 バス 5分 益子邦洋先生依頼</p>	<p>36NPO : HEM-NET の 15 周年誌用にヘリポートとドクターヘリ (H27/5 月/晴れ)</p>		
<p>37 貫前神社(群馬) JR 高崎線高崎駅→ 上信電鉄上州一ノ 宮駅下車 徒歩 20 分</p>			
<p>38 ひたちなか海浜 磯崎海岸 (茨城) ひたちなか海浜鉄 道 : 磯崎駅下車 徒歩 20 分</p>	<p>37 社殿を見下ろす山門脇 CMIT:山内君のお勧めで出かけた (H21/10 月/晴れ)</p>		
<p>39・40 松島海岸 (宮城) (H31/4 月/晴れ) JR 仙石線松島海岸 駅→左 : タクシー5 分 右 : 徒歩 5 分</p>			
<p>41 法起寺 (奈良) 近鉄筒井駅下車 バス岡寺行で法起 寺口下車徒歩 10 分</p>			
<p>42 宝登山神社 (埼玉) JR 八高線寄居駅→ 秩父鉄道 長瀬駅下車 徒歩 20 分</p>	<p>38 磯崎海岸へ下る道路脇 予定外の絶景 (H29/9 月/晴れ)</p>		
<p>41 法起寺 (奈良) 国宝の三重塔 : 世界遺産だが観光客はいない。道を聞いても知らなかった</p>			
<p>42 宝登山神社 (埼玉) JR 八高線寄居駅→ 秩父鉄道 長瀬駅下車 徒歩 20 分</p>			
<p>42 宝登山神社 (埼玉) JR 八高線寄居駅→ 秩父鉄道 長瀬駅下車 徒歩 20 分</p>	<p>42 本殿工事中で石段上に幕が張ってある (H21/11 月/晴れ)</p>		
<p>42 宝登山神社 (埼玉) JR 八高線寄居駅→ 秩父鉄道 長瀬駅下車 徒歩 20 分</p>			



熱海～小豆島	P25～27	小豆島～薬師寺	P27～31
--------	--------	---------	--------



<p>43 三滝観音(広島)</p> <p>JR 広島駅 →JR 可部線 三滝駅下車 徒歩 20 分</p>	<p>43 赤い多宝塔を見上げる。CMIT-土肥邦義君のお勧め(H22/3月/晴れ)</p>	
<p>44 薬師寺(奈良)</p> <p>近鉄西ノ京駅下車 徒歩 10 分</p>		
<p>44 西塔-上部：平山郁夫画の大唐西域壁画の特別公開を見た後(H20/3月/晴れ)</p>		

熱海～小豆島	P25～27	小豆島～薬師寺	P27～31
--------	--------	---------	--------



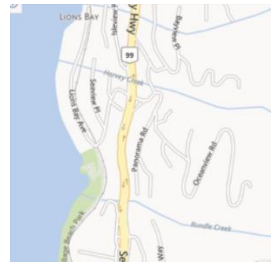
カナダの風景 11 枚

場所/年月天気最 寄駅/下車駅	現地に行った経路・アングル	
	当日のスケッチ (全て色鉛筆)	地図
グランド・ジャル ダン国立公園 -Québec 州 (H24. 9. 27 晴れ) ケベックシティか らレンタカーで 125 キロ		
シャルルボア -Québec 州 Cap-a-l' aigle で宿泊した B/B 「La Mansarde」の パンフレット葉書		
プティ・サグネの 栈橋からサグネ川 上流 -Québec 州 (H24. 9. 28 晴れ) Cap-a-l' aigle か らレンタカーで 90 キロ		
チクティミの町 サグネ川の公園か ら橋と対岸 -Québec 州 (H24. 9. 28 晴れ) Petit Saguenay か らレンタカー85 キロ		



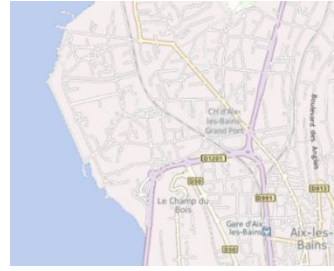
カナダの風景	P32~P34	フランスの風景	P34~P44
ジョージビル栈橋 メンフレマゴグ湖 と対岸の修道院 -Québec 州 (H24. 9. 29 曇り) Cap-a-l' aigle か ら 420 キロ			Georgeville. Estrie. Quebec. Canada 湖畔の栈橋から霧雨で暗い雲が垂れる中スケッチ

<p>コモ・ウドソン レストラン前庭から オタワ川を臨む -Québec 州 (H24. 10. 1 曇り) Magog の B/B から 160 ㌔</p>	<p>Como-Hudson. Montreal. Quebec. Canada Auberge Willow Place Inn Restaurant 美しい</p>	
<p>サーブル湖の岸辺 から -Québec 州 (H24. 10. 2 晴れ) Montreal の B/B から 95 ㌔。 モントリオール 北の山麓リゾート</p>	 <p>02 Oct. 2012 Lac Sabre - Ste-Agathe Quebec, Canada K. Ogata</p>	
<p>モントリオール郊外 -ミル・イル川の岸辺 -Québec 州 (H24. 10. 3 晴れ) Deux-Montagnes 線 (郊外電車) で 35 分、 徒歩 10 分</p>	<p>Grand-Moulin. Montreal. Quebec. Canada Grand-Moulin 駅はホームが地面でドアも別</p>  <p>3 Oct. 2012 Grand-Moulin Montreal, Quebec Canada K. Ogata, M. Des</p> 	
<p>バンクーバー 全体地図 -British Columbia 州</p>		
<p>左：バーネットマ リンパークから 右：地下鉄ミレニアム ライン：コロンビア 駅付近のフレーザー 川 バス乗車時にシニア 料金を告げられた</p>	<p>Barnet Marine Park. Burrard Inlet. (H24. 10. 4) 市バス BarnetHWY8300 下車</p>	<p>Stn. Columbia South Arm Fraser River (H24. 10. 4) 地下鉄駅付近のフレーザー川</p>
 <p>4 Oct. 2012 Barnet Marine Park Vancouver Canada K. Ogata</p>	 <p>4 Oct. 2012 Stn. Columbia South Arm Fraser River Vancouver Canada K. Ogata</p>	


カナダの風景	P32~P34	フランスの風景	P34~P44
--------	---------	---------	---------

<p>グリーン湖から ウィッスラー山 (H24. 10. 5 晴れ) Vancouver のホテルからレンタカーで 130 キロ海沿いギリギリの高速道路</p>	<p>Green Lake.Whistler Mtn.British.Columbia.Canada 絵看板のある展望スペース</p>	
<p>ライオンズベイのビーチパークから Horse shoe Bay (H24. 10. 5 晴れ) Whistler から 70 キロ</p>	<p>Lions Bay Village Beach Park.Vancouver..Canada ウィッスラーの帰り高速 99 号沿い</p>	
		
		


① -2 フランスの風景 →52 枚

<p>場所/年月天気 最寄駅/下車駅</p>	<p>現地に行った経路・アングル</p>	
	<p>当日のスケッチ (全て色鉛筆)</p>	<p>地図</p>
<p>1 リヨン： コロヌ・フォンテーヌのソーヌ川 (H25. 5. 30 曇り) 3 つ星レストランがある街</p>	<p>① SNCF:Collogne Fontaines 駅下車 5・6 分でソーヌ川の橋から見る</p>	
		
<p>2 シャンベリ： 市内からヴォージュ山麓を臨む (H25. 5. 30 曇り) ホテルから徒歩</p>	<p>市内の高台から、夕方の退社時間なので駅の方に向かうバスや人の流れが多い道端で</p>	
		
<p>3 エクス・レバン： グラン・ポールのブルジェ湖畔 (H25. 5. 31 曇り) 市内から路線バス</p>	<p>市役所で予定したスケッチ場所よりもよいと言われたヨットハーバーがある湖畔</p>	
		



<p>カナダの風景</p>	<p>P32~P34</p>	<p>フランスの風景</p>	<p>P34~P44</p>
---------------	----------------	----------------	----------------






<p>4 ドンゼール： ローヌ川と水門 (H25. 6. 1 晴れ) SNCF: Donzere 駅下 車 20 分</p>	<p>誰もいないローヌ川の土手から、川にバージ船が停泊し下流には水門が見える</p>	
<p>5 ロマン・シュー・ イゼールの川岸 (H25. 6. 2 曇り) Valene 市のホテル 近くからバスで 40 分 母の 100 才誕 生日の花を買いに いく男性と臨席に</p>		
<p>6 タン・レルミター ジュ：ローヌ川と つり橋 (H25. 6. 2 曇り) SNCF: Tain ' Ermi tage 駅下車 5 分。 観光船乗り場で</p>	<p>川岸は日曜で家族連れが多く、父親が男女 2 人の子供にスケッチを見せてくれと来た</p>	
<p>7 マノスク： デュランス川 (H25. 6. 3) SNCF で エクサンプロヴァ ンスから 45 分の Manosque 駅下車、 徒歩 50 分</p>		
<p>8 エクサン・プロヴァ ンス: サント・ヴ ィクトワール山展 望地 (H25. 6. 4) 路線バスで展望地 入口下車。尾根伝 いに徒歩 40 分</p>	<p>セザンヌが多数描いたサント・ヴィクトワール山が遠くに見える 米人観光客夫妻と同行</p>	
		

カナダの風景	P32~P34	フランスの風景	P34~P44
--------	---------	---------	---------

<p>9 エクサン・プロヴァンス： 市内アルク川のプロムナード (H25. 6. 4 晴れ) ホテルから徒歩 30 分</p>	<p>市内から坂を下り町外れの中学校脇をいくと川沿いの暗く静かな散歩道に出る。</p>  	
<p>10 アルル： タラスコンのローヌ川 (H25. 6. 5 晴れ) アルル駅前から SNCF バスで北へ 20 分+徒歩</p>	<p>駅から近い川岸に立つシャトーの城壁に椅子を置き上流をスケッチする</p>  	
<p>11 サント・マリー・ドラ・メール： カマルグ (H25. 6. 6 晴れ) アルル駅前から路線バスで南へ 60 分 バス代は€1.5</p>	<p>ここはキリスト死後、3人のマリアが上陸した場所。汽水域のカマルグを臨む</p>  	
<p>12 アルル： 市内の運河 (H25. 6. 6 晴れ) ホテルから徒歩 20 分</p>	<p>町外れの運河の船溜り。この先にゴッホが描いた跳ね橋がある。土手はジョギングが多い</p>  	

カナダの風景	P32~P34	フランスの風景	P34~P44
--------	---------	---------	---------

<p>13 オートリーヴ： アリエージュ川の橋 (H25. 6. 7) トゥールーズ駅から TER で南へ 40 分 オートリーヴ駅下車</p>	<p>① 上流からカモの一家が流れてきて、一斉に岸に上がり一休みしている</p>  	
--	---	--

<p>14 トウールーズ： ボーゼルのガロンヌ川 (H25. 6. 8 雨) ジャンヌ・ダルクのバスセンターから路線バスで45分</p>	<p>運転手にバス停-カメラ下車を言うと降りる時に手を挙げて合図してくれた 川のカーブ場所で波立ち、浅瀬の木々が波に洗われる⇒帰りのバスは土砂降りになった</p>	
<p>15 トウールーズ： ラモンヴィルの世界遺産カナル・ミディ (H25. 6. 8) 市内からメトロで終点ラモンヴィル駅下車+徒歩</p>		
<p>16 パリ郊外：ニューリー・シュールヌ：マルヌ川の水門 (H25. 6. 10) RER でニューリー・プレザンス 駅下車。徒歩 15 分</p>	<p>中州に渡る橋は運河の水門上で水門の開閉が見え、人が集まっている運河通行は無料。</p>	
<p>17 パリ郊外：メゾン・ラフィット：小セヌ川と歩道橋 (H25. 6. 10 晴れ) RER で 45 分メゾン・ラフィット 駅下車、徒歩 10 分</p>		
<p>18 パリ郊外：オーヴェル・シュール・オワーズ (H25. 6. 11) RER ポントワーズ乗換オーヴェル・シュール・オワーズ 駅下車</p>	<p>ゴッホが描いた教会を見た後オワーズ川に架かる橋を渡り、田舎の岸辺からスケッチする</p>	
		

カナダの風景	P32~P34	フランスの風景	P34~P44
--------	---------	---------	---------

<p>19 パリ 郊外：イル・サン・ドニ：セーヌ川の岸辺 (H25. 6. 11 曇り) RERの駅から40分程歩く。移民が多い住宅地。</p>	<p>中層住宅が並ぶセーヌ川の護岸から。上流の橋に電車が走りパリ市内に近いことが分かる</p>	
<p>20 パリ 郊外：イッシー橋のセーヌ川船溜まり (H25. 6. 12) ホテルから徒歩 15分</p>		
<p>21 アンジェ郊外：サブレ・シュール・サルテ サルテ川と教会 (H28. 9. 28) アンジェ駅から列車で40分</p>	<p>サルテ川の橋から。ここは[……サブレ] のルーツ町、描いていると通る人が覗いていく</p>	
<p>22 アンジェ郊外：ポン・ド・セ：ロワール川の橋 (H28. 9. 28 晴れ) アンジェ駅からNo. ③路線バス 25分。</p>		
<p>23 アンジェ市内：メヌ川の岸辺 (H28. 9. 29 曇り) 宿泊 B/B の自転車で川まで15分</p>	<p>城と大聖堂を川から見上げる。次第に逆光になった。帰途マロニエの実が落ちてきた</p>	
		


カナダの風景	P32~P34	フランスの風景	P34~P44
--------	---------	---------	---------







<p>24 ナント郊外：シュセ・シュー・エルドル：エルドル川の入江 (H28. 9. 29 晴れ) ナント駅から鉄道で20分</p>	<p>リゾート風の静かな風景。帰り-駅前カルフルでホテルの部屋で食べる食料を買う。</p>	
<p>25 ナント郊外：クリソン川、橋と教会 (H28. 9. 30 曇り) ナント駅から列車で20分</p>	<p>セーブル・ナンテーズ川沿い：城と教会の町。許可を貰ってホテル裏のテラスから描く。</p>	
<p>26 ナント市内：エルドル川の運河と橋 (H28. 10. 1 晴れ) ホテルから徒歩20分</p>		
<p>27 ナント市内：ケ・ドラ・フォス：ロワール川の岸边 (H28. 10. 1 晴れ) 上記No.26 からトラムで移動</p>	<p>河岸に軍艦が停泊。この後1時間で大雨-ホテルに戻り、夕方の土曜ミサに出席</p>	
<p>28 アミアン市内：ソンム川の運河 (H28. 10. 2 晴れ) パリ北駅から鉄道で2時間弱 行きの車内でシャンティイ出身の若者と臨席になった。</p>		

カナダの風景	P32~P34	フランスの風景	P34~P44
--------	---------	---------	---------


<p>29 ル・マン市内: サルテ川から市内 (H28. 10. 3 晴れ) パリ-モンパルナス 駅からTGVで1 時間</p>	<p>駅から坂道を上った大聖堂がある広場から川に下り、トラムが走る橋からスケッチした</p>	
<p>30 パリ市内:セー ヌ川のベルシー橋 (H28. 10. 4 晴れ) ホテルからメトロ ⑥で Quai de la Gare 下車</p>		
<p>31 パリ郊外: レ・ミロンの セーヌ川 (H28. 10. 4) ホテル からトラム②レ・ ミロン駅下車</p>	<p>歩道橋からデファンスのビル群が見える。この後ホテルから CDG 空港に向かった</p>	
<p>32 シェンゲン (ルクセンブル グ) モーゼル川 (H31.6.9 曇り) ルクセンブルグ 中央駅から路線 バス×2本で60分</p>		
<p>33 トリアー (ドイ ツ) 観光船乗り場/ モーゼル川 (H31.6.8) ドイ ツ国鉄駅「Perl」 からモーゼル川沿 いを50分「Trier」 下車し徒歩20分</p>	<p>ここはローマ時代:ヨーロッパ最古の町で世界遺産遺跡があり、マルクスの生誕地</p>	
		




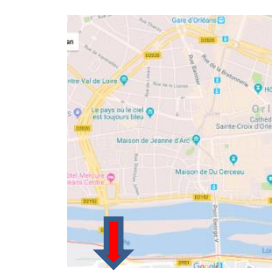


カナダの風景	P32~P34	フランスの風景	P34~P44
--------	---------	---------	---------

<p>34 ワッサービリヒ (ルクセンブルグ) モーゼル川と川船 (H31.6.9 晴れ) ルクセンブルグ中央駅から鉄道で30分：下車すぐ</p>	<p>日曜日で鉄道本数が少なく移動せずスケッチする。遊歩道は散歩や自転車の人が沢山通る。</p>  	
<p>35 ワッサービリヒ (ルクセンブルグ) モーゼル川とフェリー (H31.6.9) 駅はどこかと聞かれる</p>	<p>昼から兩岸を結んで頻りに往復するフェリー発着場へ移動し川の左カーブが見える場所へ</p>  	
<p>36 ザールブリュッケン (ドイツ) ザール川：遊歩道 (H31.6.10) ルクセンブルグ中央駅からバスで1時間20分</p>	<p>バスから「フランス-カットノン原発」が見える。ザールブリュッケン駅から歩くとすぐだ。</p>  	
<p>37 メッツ (フランス) プラン・ドゥ・オー公園 モーゼル川・大聖堂 (H31.6.11 曇り) 駅からレンタサイクル (€3) 20分</p>	<p>レンタサイクルで道路標識/道を聞き着く。大聖堂は外壁の石がピンク茶色系。高台にある。</p>  	
<p>38 ティオンビル (フランス) モーゼル川遊歩道・川舟 (H31.6.12) Metz 駅から鉄道で25分</p>	<p>小雨なので1列車遅らせ、着いた駅でも雨上がりを待ち、橋を渡るが雨粒が落ちる</p>  	
<p>39 ナンシー市街 (フランス) ムルト川遊歩道 (H31.6.12 晴れ) Nancy 駅からトラム15分 ジェラル・バロワ下車</p>	<p>雨が上がり、駅から橋を3本渡って着く。トラム駅を降り人通りが少ない川岸遊歩道から。</p>  	





<p>40 フランクフルト (ドイツ) マイン川のマインカイ公園(H31.6.13) 朝 Metz 駅発 TGV を乗換え TGV でフランクフルト着</p>	<p>駅で荷物を預けトラムで行く。公園も人が多く治安のよい町ではなく、周りに気を付ける。</p>	
<p>41 ケール(ドイツ) 両岸公園/ライン川(H31.6.14) ストラスブル駅からトラム D 線-20分終点下車</p>		
<p>42 ストラスブル(フランス) 両岸公園/ライン川(H31.6.14) 公園のドイツ側から人道橋を渡る</p>		
<p>43 ラニー・トリニー市街(フランス) マルヌ川遊歩道(318.6.15 晴れ) パリ東駅から RER P 線で 40 分ラニー・トリニー駅着</p>	<p>今日からセーヌ川中心のエリア。ラニー・トリニー駅からマルヌ川岸は徒歩 2 分だった。</p>	
<p>44 モレーシュルロワン(フランス) ロワン運河水門脇・川船(H31.6.15) レンタサイクル 15分</p>		

カナダの風景	P32~P34	フランスの風景	P34~P44
--------	---------	---------	---------

<p>45 サンマメス港(フランス) セーヌ川・川船(H31.6.16 晴れ) レンタサイクル 20分-港は日曜日</p>	<p>自転車を 6h 借り日曜日なので電車は使わず、ここで一日スケッチ。市の人が覗きにくる</p>	
		

<p>46 サンマメス 公園 (フランス) セーヌ川の対岸 (H31.6.16 晴れ) レンタサイクル 25 分 シスレーが 描いた場所</p>	<p>上流の公園内から。対岸は電車の線路があり、川船とハウスボートが停泊する。</p>	
<p>47 モントロー市 街 (フランス) セーヌ川遊歩道 (H31.6.17)Moret -Veneux 駅発 RER で Montereau 駅 下車徒歩 20 分</p>	 <p>17 Jun 2019 Montreuil Seine K. Ogata</p>	
<p>48 ムラン (フラン ス) セーヌ川岸 (H31.6.17 晴れ) Montereau 駅か RER で 45 分 Melun 駅下車徒歩 20 分</p>	<p>自然豊かな川岸から。中洲のポプラ並木が美しい場所。川船はいない。</p>	
<p>49 オルレアン市 街 (フランス) セ ーヌ川岸/大聖堂 (H31.6.18) パリ Austerlitz 駅から TER で1時間 40 分 Orleans 駅下車</p>	 <p>18 Jun 2019 Orleans Loir (Pont Austerlitz) K. Ogata</p>	
<p>50 ルーアン港 (フ ランス) セーヌ川 岸(H31.6.19) パリ St.Lazare 駅 から intercite 1 時 間 10 分 Rouen 駅 下車メトロ 5 分</p>	<p>メトロ 2 駅目川岸遊歩道から港湾設備。青空になり、ル・アーブルに向かうが雨で断念。</p>	
 <p>19 Jun 2019 Rouen Seine K. Ogata</p>		

カナダの風景	P32~P34	フランスの風景	P34~P44
--------	---------	---------	---------

<p>51 ノジャンシュルセーヌ（フランス）セーヌ川岸 (H31.6.20) パリ東駅発 TER1 時間 駅から徒歩 10 分 パリに最短の原発</p>	<p>カミーユ・クローデル=ロダンの弟子/愛人-美術館後。航行可能なセーヌ川の最上流部。</p>	
<p>52 パリ-サンマルタン運河（フランス）川岸遊歩道 (H31.6.21) ホテルからメトロ⑤-Jaures 駅下車徒歩 15 分</p>	 <p>20 Juin 2019 Nogent sur Seine Camille Claudel K. Ogata</p>	
	 <p>21 Juin 2019 Canal St. Martin (Paris) K. Ogata</p>	

カナダの風景	P32~P34	フランスの風景	P34~P44
--------	---------	---------	---------