



風景スケッチに行く場所ガイド：その2-横浜・横須賀周辺

スケッチ画：尾形耕太郎：計262枚→276枚 2021.6.末現在→2022.1.末現在)









No.	エリア	掲載 P	No.	エリア	掲載 P
①	馬車道-日本大通り-大棧橋	1~7	②	竹之丸-根岸-本牧	14~17
③	山下公園-港の見える丘-山手	8~13	④	周辺区-横須賀-三浦	17~36

① 海岸通-馬車道-関内-日本大通-大棧橋 エリア - 44→45枚 (スケッチを始めた頃のものが多く)













[エリア]・対象	当日のスケッチ説明 (全て色鉛筆)、補足地図	
[海岸通り]	① 自身の60歳を前に今後のため始めた最初のスケッチ→日本郵船支店ビル ② 横浜海岸通りの建物を[教室]前の準備に描くと列柱や窓の配置の辻褄が合わない	
JR 根岸線 関内駅下車： 徒歩約10分	1 日本郵船支店ビル(19年/2月晴れ)	2 日本郵船支店ビル(19年/7月晴れ)
		
	① 旧生系検査場：建物の縦と横の線を正確に描く練習まず鉛筆 次に水性ペンで ② [教室]で教わったウォームグレーでグレー部分を塗るとイメージに合う感じ	













海岸通～馬車道	P1~3	関内・日本大通・大棧橋	P4~7	山下公園～山手	P8~10
山手～イタリア山	11~13	竹之丸・根岸・本牧	14~17	周辺区・横須賀・三浦	17~36

	3 旧生糸検査場(19年/3月晴れNo.1-19)	4 三井銀行支店(19年/3月晴れNo.1-21)
		
	① 三塔中で建物の造りは最も簡素だがクイーンとして壁が黄色く優しい印象 ② 建物上端部の丸い縁取りは霞が関の大蔵省と相通じるものがある	
	5 横浜税関(19年/2月晴れNo.1-6)	6 横浜税関2(26年/12月晴れ,万国橋より)
		
[馬車道]	① 旧富士銀行支店：小雨を凌げる向いのジョナサン前に椅子を置きスケッチする ② コリント式列柱4本の後ろの窓が建物で複雑な造形と遠近感のポイントになる	
JR 根岸線 関内駅下車： 徒歩 10分	7 旧富士銀行支店(19年/5月小雨)	8 県立歴史博物館(19年/5月晴れNo.1-44)
		
[新港地区]	① 遠景をトライするため、新港埠頭から横浜「3塔」が一望できる場所を探す ② 遠く小さいジャックを中央にキングとクイーンが左右の配置とする (No.1-16)	
JR 根岸線 関内駅下車： 徒歩 15分	9 三塔アングル(19年/3月晴れNo.1-16)	10 ビルの窓から(19年/8月晴れ)
		












海岸通～馬車道	P1～3	関内・日本大通・大棧橋	P4～7	山下公園～山手	P8～10
山手～イタリア山	11～13	竹之丸・根岸・本牧	14～17	周辺区・横須賀・三浦	17～36

瑞穂埠頭 (ノース ピア)は 米軍占用 で 立入禁止	11 三塔アングル大棧橋より (19年/8月晴)	12 新港埠頭から瑞穂埠頭 (28年/1月晴れ)	
			
	13 赤レンガ倉庫 (19年/4月晴れNo.29)	14 山下ふ頭 (2022/1月)	
			
[臨港パーク] みなとみらい 新高島→ 徒歩 20分	15・16 臨港パーク ベイブリッジ・横浜港 (31年7月晴れ)		補足地図
			
[桜木町] 日本丸 JR 根岸線 桜木町駅 下車 徒歩 5分	① 20年6月マスト・ブームの重なりがない舷側から 2021年3月船尾から		補足地図
	17 (20年/6月晴れ)	18 2021年3月晴れ	
軌道は撤去済 だが明治期は 赤レンガ脇の 横浜港駅に通 じていた	19 横浜港汽車道 (19年/9月晴れ)		補足地図
			



海岸通～馬車道	P1～3	関内・日本大通・大棧橋	P4～7	山下公園～山手	P8～10
山手～イタリア山	11～13	竹之丸・根岸・本牧	14～17	周辺区・横須賀・三浦	17～36

<p>[野毛山] JR 根岸線 桜木町駅 下車：徒歩 15 分</p>	<p>20 野毛山公園(30 年/7 月晴れ)</p> 	<p>21 野毛山公園②(30 年/7 月晴)</p> 	<p>補足地図</p> 
<p>[関内] JR 根岸線 関内駅 下車：徒歩 5 分</p>	<p>22 指路教会 (19 年/3 月晴れNo.20)</p> 		<p>補足地図</p> 
<p>[日本大通り] JR 根岸線 関内駅 下車：徒歩 10 分</p>	<p>① 樹木の先端のラインを点描し一色の塗りつぶしでなく重なりや影を意識して描く</p>		
	<p>23 横浜スタジアム方向(19 年/5 月)</p> 	<p>24 横浜公園前(19 年/9 月)</p> 	<p>25 横浜スタジアム(21 年/5 月)</p> 
	<p>26 大棧橋方向(20 年/12 月晴れ)</p> 	<p>27 県庁前(21 年/2 月晴れ)</p> 	
	<p>28 神奈川県庁(19 年/2 月小雨)</p> 	<p>29 神奈川県庁(19 年/7 月晴れ)</p> 	

海岸通～馬車道	P1～3	関内・日本大通・大棧橋	P4～7	山下公園～山手	P8～10
山手～イタリア山	11～13	竹之丸・根岸・本牧	14～17	周辺区・横須賀・三浦	17～36

[日本大通り] (続き)	① 旧市外電話局：S45年入社時は現役の市外電話局だった。今では十分美的な建物		
	30 旧市外電話局(19年/3月)	31 三井物産ビル(19年/4月)	32 旧商工奨励館(19年/3月)
			
[日本大通り] (続き)	33 象の鼻方面(25年/2月)	34 横浜地裁(19年/4月)	35 横浜地裁(20年/10月)
			
開港資料館 S45年入社当 時は現役の 英国領事館。 市電から大 ユニオンジ ャック旗が 見えた	36 横浜地裁(21年/1月)	37 開港資料館横側(19年/3月)	38 開港資料館横側(19年/8月)
			
	39 開港資料館入口(19年/10月)	40 開港資料館裏庭(20年/7月)	
			

海岸通～馬車道	P1～3	関内・日本大通・大棧橋	P4～7	山下公園～山手	P8～10
山手～イタリア山	11～13	竹之丸・根岸・本牧	14～17	周辺区・横須賀・三浦	17～36



	① 向い側の裁判所前から正面の塔側でない方のアングルで建物本体の特徴を描く	
	41 開港記念館 (19年/9月)	補足地図
		

[大棧橋付近] 横浜開港広場 JR 根岸線 関内駅下車： 徒歩 10分	① 大棧橋交差点に接する広場だが木で空が見えず見通しのきかない絵となる	
	42 大棧橋入口方向 (20年/8月晴れ)	43H コンチネンタル方向 (21年/8月晴れ)
		
	44 横浜海岸教会 (19年/8月晴れ)	45 横浜海岸教会 (20年/12月晴れ)
		

海岸通～馬車道	P1～3	関内・日本大通・大棧橋	P4～7	山下公園～山手	P8～10
山手～イタリア山	11～13	竹之丸・根岸・本牧	14～17	周辺区・横須賀・三浦	17～36

②山下公園ー港の見える丘公園ー山手洋館群ーイタリア山公園 エリア 31 枚











[エリア]・対象	当日のスケッチ説明 (全て色鉛筆)、地図	
[山下公園]	① 山下公園側に座りスケッチ。終了後中華街入口にてホットドッグで昼食	
JR 根岸線 関内駅下車： 徒歩 15 分	ホテルニューグランド (19 年/2 月晴れNo.4)	ホテルニューグランド (19 年/10 月晴)
		



海岸通～馬車道	P1～3	関内・日本大通・大棧橋	P4～7	山下公園～山手	P8～10
山手～イタリア山	11～13	竹之丸・根岸・本牧	14～17	周辺区・横須賀・三浦	17～36



	① 右側のマテバ椎の木の間から大棧橋の客船が見えるアングルでスケッチ	
	インド水塔 (19年/6月晴れNo.50)	補足地図
		
	① 暑いが凌げ、氷川丸の左舷だけが見え、地面の手前は日影でその先は日向で輝く	
	山下公園より氷川丸方向 (20年/7月晴れ)	山下公園 (21年/1月晴れ)
		
[港の見える丘] みなとみらい 線元町中華街 駅下車：徒歩 15分	① フランス山の木の階段が曲りながら登っていくのをメインアングルにする ② 階段最上部の上空には空が見え、木の階段は天国への階段のイメージがある	
	フランス山公園 (19年/7月晴れNo.58)	補足地図
		
	① 公園と近代文学館をつなぐレンガ造りの霧笛橋を正面に道路脇でスケッチ ② 左右の石の塀のラインの傾斜や橋のアーチの整合性に手間取り2:15分を要した	
	霧笛橋 (19年/7月晴れ、スケッチNo.56)	近代文学館 (19年/8月晴れ)
		

海岸通～馬車道	P1～3	関内・日本大通・大棧橋	P4～7	山下公園～山手	P8～10
山手～イタリア山	11～13	竹之丸・根岸・本牧	14～17	周辺区・横須賀・三浦	17～36

	① 19年/9月：公園から隣に見えるイギリス館の上部を入れてスケッチ	
	港の見える丘公園(19年/9月晴れ)	イギリス館(19年/12月晴れ)
		
[山手] JR 根岸線 石川町駅下 車：徒歩 15分	① 19年/2月：ベーリックホールと同じHモーガン設計で両者は類似点がある ② 上部が円形の3連エントランスは同じだがこちらは上がパーゴラになっている	
	山手 111 番館 (19年/2月晴れNo.12)	山手 111 番館 (19年/8月晴れ)
		
	① 大きな樹木をテーマにし、こんもりと茂る樹を正面に見るアングルとする ② 元町公園を臨み、木越しに山下町・みなとみらい方面のビルが見える	
	元町公園 (19年/7月晴れ)	山手聖公会堂 (25年/2月晴れ)
		
① 19年/2月：建物の規模が大きく、各部屋もスケールが大きい造り ② 庭園部に木の下で雨を避けられるベンチがあり座ってスケッチを始める ③ スケッチブック・色鉛筆ケースに雨粒 - 終了後、建物の中で体を暖める		
ベーリックホール(19年/2月小雨No.8)	ベーリックホール入口(19年/8月晴れ)	
		









海岸通～馬車道	P1～3	関内・日本大通・大棧橋	P4～7	山下公園～山手	P8～10
山手～イタリア山	11～13	竹之丸・根岸・本牧	14～17	周辺区・横須賀・三浦	17～36

	① 駅から元町の信号を渡りフェリス高校を経てペーリックホールに向かう ② 好天で人が多い, 玄関前のアプローチ・前庭の芝生を下から見るアングルとする	
	ペーリックホール(20年/6月晴れ)	補足地図
		


[山手] (続き)	① エリスマン邸：花見もあり人が多い 中心部が木に隠れない入口前でスケッチ ② Aレイモンド設計 - 外壁はごく淡い色調の木造家屋だが全体が見える場所がない ① 旧 80 番館：エリスマン邸脇の旧館玄関に続くアプローチが公園上部になっている	
	エリスマン邸(19年/3月晴れNo.24)	旧 80 番館アプローチ(19年/8月晴れ)
		

	① 道路向い側の横浜山手女子高前から右斜めに見るアングル ② 装飾的要素が乏しいが入口階段上に建物が立ち緑の塔も美しい ③ 鉛筆で建物の輪郭・窓・入口階段を描くステンドグラス窓は曲線が重なり難しい	
	山手カトリック教会(19年/4月晴れNo.31)	補足地図
		
	① 20年/9月：両側にテニスコート, 右側に記念館があり下り坂が美しい ② 肝心の道のラインが難しく少し手間取るが90%状態で終了し引き上げる	

海岸通～馬車道	P1～3	関内・日本大通・大棧橋	P4～7	山下公園～山手	P8～10
山手～イタリア山	11～13	竹之丸・根岸・本牧	14～17	周辺区・横須賀・三浦	17～36

	山手公園 (19年/6月晴れ)	山手公園 (20年/9月晴れ)
		
[イタリア山] JR 根岸線 石川町駅下 車：徒歩 10分	① 19年/7月：外交官の家脇から庭園と向うのみなとみらいのビルを見るアングル ② 花壇には色とりどりの花が咲きフェンス外側には庭園樹が存在感を示している	
	イタリア山庭園 (19年/7月晴れ)	イタリア山庭園 (21年/6月晴れ)
		
	① 20年/6月：大丸坂から上がった玄関前から庭へのアプローチを描く ② 桜などの新緑に白カラーの花・赤いタワシのような花 日差しもあり緑が輝く	
	ブラフ 18番館 (19年/9月晴れ)	ブラフ 18番館 (20年/6月晴れ)
		
	① ブラフ 18番館中庭奥から周囲を回る回廊を見るアングルとする ② 手前の花壇の近景と建物入口の緑・正面の木が中景となり遠景に続く	
ブラフ 18番館中庭 (20年/7月曇り)	補足地図	
		

海岸通～馬車道	P1～3	関内・日本大通・大棧橋	P4～7	山下公園～山手	P8～10
山手～イタリア山	11～13	竹之丸・根岸・本牧	14～17	周辺区・横須賀・三浦	17～36

	<p>① 20年/6月：建物から左側奥へ回り込んだ所が庭園に下るスロープになっている</p> <p>② スロープ右側の手前の植え込みを葉の形を付けて奥と描き方を変える</p>	
	<p>外交官の家(19年/6月晴れ)</p> 	<p>外交官の家庭園(20年/6月晴れ)</p> 
[イタリア山] (続き)	<p>① 20年/7月並木道：気温32℃で並木道のアングルとし日影に座る</p> <p>② 上から被さる木の枝が並木道に影を作り木々は直射日光で明るく輝いている</p> <p>① 20年/7階段 部分アングルでやや物足りないが、雰囲気が出せるかとの感じ</p>	
	<p>外交官の家脇の並木道(20年/7月晴れ)</p> 	<p>外交官の家入口の階段(20年/7月晴れ)</p> 









② 竹の丸ー根岸ー本牧ー本牧三之谷 エリア 25枚 →26枚



海岸通～馬車道	P1～3	関内・日本大通・大棧橋	P4～7	山下公園～山手	P8～10
山手～イタリア山	11～13	竹之丸・根岸・本牧	14～17	周辺区・横須賀・三浦	17～36

<p>[竹之丸 ・山元町]</p> <p>JR 根岸線 山手駅下車： 徒歩 15 分</p>	<p>① 風見鶏の洋館：山手駅から地図を見ながら・人に訊きながら到着する</p> <p>② 前の道は狭く、イスは置けず生垣の前に立ってスケッチ 庭の草木が茂っている</p> <p>③ 地蔵王廟：1858 年築 - 中国人の墓地 外壁がレンガ・内面が木造漆喰</p> <p>④ 外壁と内面を貫通させる釘が壁面に多数出ている 点描のため 2 時間半要した</p>	<p>風見鶏の洋館(19 年/4 月晴れ-No.26)</p> <p>地蔵王廟(19 年/5 月晴れ-No.42)</p>
<p>[根岸]</p> <p>JR 根岸線 山手駅下車 ：徒歩 15 分 - 立野小学校 脇の道を登る</p>	<p>① H モーガン設計の一等観覧席建物 建物の状態は悪く牢獄のような異様な雰囲気</p> <p>旧根岸競馬場(19 年/2 月晴れNo.14)</p>	<p>補足地図</p> 
	<p>① 19 年/2 月：公園入口近くの展望場所から見下ろすアングルでスケッチする</p> <p>② 水場・広場・森があり、建物なしの風景は初めて、寒いのでスピードアップする</p> <p>根岸森林公園(19 年/2 月晴れNo.15)</p>	<p>根岸森林公園(19 年/7 月晴れ)</p> <p>根岸森林公園(20 年/2 月晴れ)</p> <p>根岸森林公園(20 年/2 月晴れ)</p>
	<p>根岸森林公園(20 年/2 月晴れ)</p>	
		

海岸通～馬車道	P1～3	関内・日本大通・大棧橋	P4～7	山下公園～山手	P8～10
山手～イタリア山	11～13	竹之丸・根岸・本牧	14～17	周辺区・横須賀・三浦	17～36

[根岸] (続き)	① 21年/12月：紅葉が独特の赤味で美しいカラマツ林がある根岸森林公園に向かう	
	② つかの間のさび色の紅葉とカーペットを、池を挟んで左右両側に見る構図とする	
	根岸森林公園(20年/2月晴れ)	根岸森林公園(21年/12月曇り)
		
① 根岸不動坂：雨上がりの2時頃から樹木を描く練習に坂道沿いの場所を選ぶ		
② 近くは木の葉の形がよく見え、水性ペンで葉の輪郭の中で彩色し現実感を出す		
根岸森林公園(26年/11月晴れ)	根岸不動坂(19年/6月晴れ)	
		
[本牧] JR 根岸線 山手駅下車： 徒歩 15分	① 19年/4月：建物や木が邪魔して下に海がスッキリ見える場所は少ない	
	② 狭いがマンション入口の真下に海とタンカー・製油所タンクが見える場所がある	
	磯子方面(19年/4月晴れ)	矢口台から浦賀水道(25年/2月曇り)
		
① 19年/5月：この付近は米軍の接收解除後に住宅地に整備され整然とした環境		
② 公園は本牧の丘が借景となっている、帰途は市営バス停[本牧原]から横浜行き		
山頂公園から磯子湾(28年/12月晴れ)	補足地図	
		



海岸通～馬車道	P1～3	関内・日本大通・大棧橋	P4～7	山下公園～山手	P8～10
山手～イタリア山	11～13	竹之丸・根岸・本牧	14～17	周辺区・横須賀・三浦	17～36

	本牧池袋第2公園から磯子湾 (29年6月)	補足地図
		
	新本牧公園(19年/5月晴れ)	ひざくらの丘(19年/5月晴れ—No.39)
		
① 19年/6月：下から坂を見上げると一旦左に折れ最後は右へ登って行く構図		
	アメリカ坂(19年/6月晴れ)	本牧神社(19年/12月晴れ)
		
[本牧] (続き)	① 昭和40年台迄はヘルメットの米軍MPが立っていた立入禁止の米軍住宅地	
	貝塚通り(20年/10月晴れ)	マイカル本牧管理棟(19年/4月晴れ)
		
本牧海釣り桟橋・横浜港 浦賀水道 (2021.5.6 曇) 桜木町からバス30分 徒歩10分	本牧ふ頭D突堤の防波堤外に有料のつり場がある。風と波があり飛沫も飛ぶ。	
		

海岸通～馬車道	P1～3	関内・日本大通・大棧橋	P4～7	山下公園～山手	P8～10
山手～イタリア山	11～13	竹之丸・根岸・本牧	14～17	周辺区・横須賀・三浦	17～36

[本牧三之谷]	① 19/4月：左に朱の橋・右上に三重塔と高低差がある三溪園特有のアンクルとする ② 山と緑の彩色は細かくするとキリはないが極力見た印象を写す	
	三溪園(19年/4月晴れ)	八聖殿資料館(19年/5月晴れ)
JR 根岸線 横浜駅 or 桜木町下車 市営バスで 三溪園行		
* 横浜そごう 2F バスターミ ナルから本牧 市民公園行き で終点下車 徒歩7~8分	* 上海横浜友好園(19年/5月晴れ)	補足地図
		
JR 根岸線 根岸駅下車 市営バスで 10分 本牧市民公園 下車	本牧臨海公園 磯子湾 (2021年3月晴れ)	補足地図
		



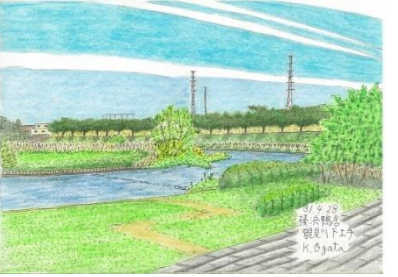



① 横浜市周辺区—金沢文庫—逗子・鎌倉・横須賀・三浦 エリア 162枚 → 174枚

[横浜市緑区]	① 駅から循環バス45分：町田市側へ歩くと田んぼと里山の中に農家が点在している	
	1 寺家ふるさと村(20年/5月晴れ)	補足地図
JR 横浜線 中山駅下車		




海岸通～馬車道	P1～3	関内・日本大通・大棧橋	P4～7	山下公園～山手	P8～10
山手～イタリア山	11～13	竹之丸・根岸・本牧	14～17	周辺区・横須賀・三浦	17～36


[横浜市 緑区] JR 横浜 線 中山駅 下車	2 中山-十日市場間(25年/5月)	3・4 小山町-日枝神社・丹沢・富士山 (2021/12月~2022/1月)	
			
	5 田んぼ・紅葉 (2021/12月)	6 田んぼ・果樹園 (2021/12月)	7 朝の逆光 (2021/12月)
			
8 四季の森公園(27年/7月晴れ)		補足地図	
			
横浜市緑 区] 西八朔 極楽寺 横浜線中 山駅下車 杉山神社隣	9(20年/5月晴れ)	10(20年/8月晴れ)	補足地図(西八朔)
			
JR 横浜線 鴨居駅下 車 鶴見 川沿いの 農地(25 年2/3月)	12 鴨居：畑の紅梅	13 鴨居：しだれ梅	14 鴨居：一重ヤマブキ
			
	15 鴨居：モクレン	補足地図(鴨居)	
			

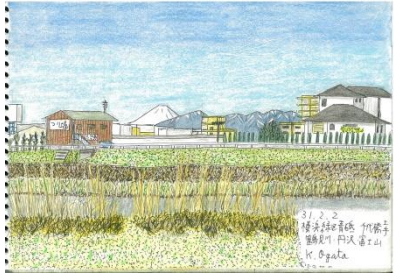
海岸通~馬車道	P1~3	関内・日本大通・大棧橋	P4~7	山下公園~山手	P8~10
山手~イタリア山	11~13	竹之丸・根岸・本牧	14~17	周辺区・横須賀・三浦	17~36


JR 横浜線 中山駅下車 その後 の開発 で伐採	16 緑区三保 : 大島桜 (25 年/3 月晴れ)		17 緑区三保 : 山桜 (25 年/4 月晴れ)	
				
JR 横浜線 鴨居駅下車 鶴見川	18 (26 年/4 月晴れ)	19 (30 年 4 月晴れ)	補足地図	
				
JR 横浜線 鴨居駅下車 20 鶴見川 土手 21 鶴見川 土手	鴨池橋-手前から鶴見川下流の桜土手 : 桜の季節と新緑の時期 (31 年 4 月/5 月晴れ)			
				
JR 横浜線 中山駅下車 恩田川の 土手道と 田んぼ道 は私の 散歩道	22 土手道 (31 年/5 月晴れ)	23 田んぼ道 (31 年/5 月晴れ)		
				
	24 田んぼ 奥多摩 (R2 年 4 月)	25 三保念珠坂公園 紅葉 (2020 年 12 月)		
				


海岸通～馬車道	P1～3	関内・日本大通・大棧橋	P4～7	山下公園～山手	P8～10
山手～イタリア山	11～13	竹之丸・根岸・本牧	14～17	周辺区・横須賀・三浦	17～36

横浜線長津田駅下車 玄海田公園 人工芝のサッカー場 野球場・BBQあり	26 (26年/7月小雨)	27 (27年/6月晴れ)	補足地図
			




JR 横浜線 中山駅下車	① 自宅近くで全国イベントが開催中にカキツバタ園を路線バスでスケッチに行く		補足地図
	28 里山ガーデンカキツバタ園 (29年5月晴)		

JR 横浜線 中山駅下車 緑区青砥	① 前日、税務署の帰りのバスで川沿いから先週の雪が残る丹沢が見え、行ってみた。		補足地図
	29 鶴見川・丹沢・富士山 (31年2月晴れ)		

横浜市港北区 JR 横浜線 小机駅下車 徒歩 15分 室町時代 1320年創建	30 泉谷寺参道 (27年/6月晴れ)	補足地図
		

東急東横線 大倉山駅下車	31 大倉山公園 (27年/7月晴れ)	補足地図
		












海岸通～馬車道	P1～3	関内・日本大通・大棧橋	P4～7	山下公園～山手	P8～10
山手～イタリア山	11～13	竹之丸・根岸・本牧	14～17	周辺区・横須賀・三浦	17～36

東急東横線 綱島駅下車	① 直前に東横線から川の上流にチラッと丹沢が見えたので、翌週-その場所に行ってみた。	
	32 鶴見川・丹沢・大山 (30年/2月晴れ)	補足地図
		
JR 横浜線： 新横浜→ 徒歩 15分	横浜線から見える新緑土手の景色。日陰でスケッチできる場所なのでこの時期は有難い。	
	33 新横浜 鳥山川土手 (29年8月晴)	補足地図
		
東急東横線 日吉駅下車 徒歩 15分	① 慶応高校サッカー部 OB 記念文集用の依頼。高校時代に使ったグラウンドを描いた。	
	34 日吉 慶応大学サッカー場	補足地図
		
横浜市戸塚区	① 旧住友別邸を横浜市が25年3月公園として整備しオープンした(入場無料)	
	35 俣野別邸庭園 (25年/12月晴れ)	補足地図
JR 東海道線 戸塚駅下車 神奈中バス 30分 鉄砲宿で下車、徒歩 5分		
金沢区 [金沢文庫] 京浜急行金沢文庫駅下車： 徒歩 10分～ 25分	① 正面に金堂・手前に池・右に朱塗り橋・後ろは山の構図となる(寒い)	
	36 称名寺 (19年/12月晴れ)	補足地図
		









海岸通～馬車道	P1～3	関内・日本大通・大棧橋	P4～7	山下公園～山手	P8～10
山手～イタリア山	11～13	竹之丸・根岸・本牧	14～17	周辺区・横須賀・三浦	17～36

金沢区 [金沢文庫] 京浜急行金沢文庫駅下車： 金沢の海・房総半島を一望するパノラマ	37 金沢自然公園より(20年/1月晴れ)		38 金沢動物園より房総(20年/1月晴れ)	
				
金沢海浜公園 京浜急行金沢文庫駅下車	39(20年/2月晴れ)	40(20年/2月晴れ)	41(20年/2月晴れ)	
				
	42(20年/3月晴れ)	43(20年/3月晴れ)	44 金沢八景-小柴(H24/6月)	
				
45 金沢八景・野島公園・平潟湾・八景島 (2021.4.19)				
46 南区 山谷 (30年/12月) 市営地下鉄吉野町駅下車 徒歩 15分	① 中村橋から米軍住宅へ急坂の途中でスケッチ		年間エージシュート達成：71才	
				
泉区いずみ野 (30年/12月) 市営地下鉄立場駅/踊場駅下車 バス 10分	47 横根稲荷神社	48 泉区領家中学校(31年/1月)		補足地図
				




海岸通～馬車道	P1～3	関内・日本大通・大棧橋	P4～7	山下公園～山手	P8～10
山手～イタリア山	11～13	竹之丸・根岸・本牧	14～17	周辺区・横須賀・三浦	17～36



<p>【鎌倉・逗子ハイランド北東】 京浜急行 新逗子駅下車 バス15分</p>	<p>49 稲村ヶ崎・江の島(30年/6月)</p> 	<p>50 逗子沿岸(30年/6月)</p> 	<p>補足地図</p> 
<p>【鎌倉・稲村ヶ崎】 江ノ電稲村ヶ崎駅下車</p>	<p>51 稲村ヶ崎・逗子湾(31年3月)</p> 	<p>52 海浜公園・江の島(31年3月)</p> 	<p>53 ヨットレース (2021.7.2)</p> 
<p>【腰越・極楽寺・稲村ヶ崎】 江ノ電稲村ヶ崎駅下車 (2021/11月)</p>	<p>54 腰越海岸 (2021/11月)</p> 	<p>55 極楽寺高台</p> 	<p>56 稲村ヶ崎公園・七里ヶ浜道路</p> 
<p>鎌倉・材木座 57 光明寺裏山 58 材木座海岸 (2021/5月)</p>			
<p>【逗子】 京浜急行 新逗子駅下車 徒歩約25分</p>	<p>59 披露山 江の島・富士山(26年/1月晴)</p> 		<p>60 逗子マリーナの夜景 (2021.6.8)</p> 
<p>【逗子】 京浜急行 逗子・葉山駅下車 徒歩10分</p>	<p>61 逗子海岸・太陽の季節碑 (2021年3月)</p> 	<p>62 浪子不動前・葉山港 (2021.6.7)</p> 	

海岸通～馬車道	P1～3	関内・日本大通・大棧橋	P4～7	山下公園～山手	P8～10
山手～イタリア山	11～13	竹之丸・根岸・本牧	14～17	周辺区・横須賀・三浦	17～36




<p>[葉山] 京浜急行 新逗子駅下車 バス 10分</p>	<p>63 真名瀬 名島・江の島 (28年/12月晴)</p> 	<p>64 葉山名島ポイントレース (2021.6.22)</p> 	
<p>65 葉山港 (H29/1月/晴) 新逗子駅下車 徒歩 20分</p>	<p>① 先月-海の絵が売れてなくなり、稲村ヶ崎は近くながらスケッチしていなかった場所。</p>  		
<p>66 森戸神社 (H29/1月/晴) 新逗子駅下車 バス 10分</p>	<p>① 初詣を兼ね人気で初詣客が多い森戸神社に行った。快晴で伊豆半島-富士山-名島になった。</p>  		
<p>67 真名瀬 (H30/12月/晴) 新逗子駅下車 バス 10分</p>	<p>① 久しぶりに葉山の海をスケッチ。逗子湾・名島の鳥居・江の島・富士山山頂だけが見える。</p>  		
<p>三ヶ岡山緑地 1 (H31/1月/晴) 新逗子駅下車 バス 10分 徒歩 10分 ～徒歩 30分</p>	<p>① 真名瀬コースを上がった通路から西に富士山・江の島・名島鳥居が並んで見える高台。 ② 富士山は霞む。波は静か。このコースは予想外に傾斜がある(山頂の標高 142m)</p>		
<p>68 真名瀬コース入口通路から</p> 	<p>69 西の尾根道から御用邸―長者が崎―小網代</p> 	<p>補足地図</p> 	



海岸通～馬車道	P1～3	関内・日本大通・大棧橋	P4～7	山下公園～山手	P8～10
山手～イタリア山	11～13	竹之丸・根岸・本牧	14～17	周辺区・横須賀・三浦	17～36

近代美術館 と松林 (31 年/2月晴)	美術館庭から逗子湾が正面に。長者が崎の方へ歩き、松林の高台から御用邸の警官が見える場所。		
	70 県立近代美術館庭 逗子湾	71 御用邸隣り 江の島・逗子湾	補足地図
			

【横須賀】 72 久留和 海岸 (29年 /10月晴) 京急新逗子 バス約20分	① 長者が埼南の国道沿いの海岸。南側に小網代湾方面を臨む海の景観。	
		

73・74 田浦梅林 より 75 海辺つ り公園	73 (20年/1月晴れ)	74 2021年3月晴れ	75 海辺つり公園 (2021.6.1)
			


汐入 ヴェルニ ー公園 丘の道か ら長浦港	76 (20年/1月晴れ)	77 2021年3月晴れ	補足地図
			

京浜急行馬 堀海岸駅下 車：観音崎行 バス下車後 一徒歩約5分	① 神社：走水は日本武尊が東征で房総へ渡った場所で神社垂れ幕は菊の紋章の社格	
	78 走水神社 (20年/1月晴れ)	79 走水より観音崎・房総 (20年/1月晴れ)
		




海岸通～馬車道	P1～3	関内・日本大通・大棧橋	P4～7	山下公園～山手	P8～10
山手～イタリア山	11～13	竹之丸・根岸・本牧	14～17	周辺区・横須賀・三浦	17～36

白髭神社→ 京浜急行 YRP 野比下車 徒歩 10 分	80 走水神社から浦賀水道(29 年/1 月)	81 白髭神社から剣崎(29 年/1 月)	
			
京浜急行 YRP 野比下車 徒歩 10 分 駅から近い板 張り公園。親 子が遊んでい る。	82 野比海岸 東京湾・剣崎(31 年/12 月)	補足地図	
			
京浜急行 新逗子下車 バス 30 分 徒歩 20 分	① 海が見えるマリーナ入口で描いた。この季節の雲と海の広がりのある景色。		
	83 芦名 笠島・相模湾(31 年/10 月)	補足地図	
			
京浜急行横須 賀中央駅下車 →長井/三崎 行バス下車後 徒歩約 10 分 目前に佐島の 海が広がる	84 長井富浦公園：小和田湾(26 年/10 月)	補足地図	
			
荒崎：相模 湾・富士山 京急三崎口 駅下車→バ ス：終点下 車徒歩約 5 分	85 熊野神社から(27 年/3 月)	86 荒崎公園 [2020 年 10 月]	87 波の亀城灯台 [2021 年 7 月]
			




海岸通～馬車道	P1～3	関内・日本大通・大棧橋	P4～7	山下公園～山手	P8～10
山手～イタリア山	11～13	竹之丸・根岸・本牧	14～17	周辺区・横須賀・三浦	17～36


<p>同上バス ソレイユの丘下車すぐ 県立公園 小網代=伊豆大島がよく見えた。</p>	<p>88 長井ソレイユの丘:伊豆大島(27/3 月晴)</p> 	<p>補足地図</p> 	
<p>観音崎公園: 浦賀水道 京浜急行 馬堀海岸 駅からバス 15分</p>	<p>89 展望園地から (28/5 月)</p> 	<p>90 夜の浦賀水道とヨット 2021.6 月</p> 	<p>91 夕暮の浦賀水道 2021.7 月</p> 
<p>観音崎 京浜急行馬堀海岸駅から バス 15分</p>	<p>92 横須賀美術館 金田湾 (30/2 月)</p> 	<p>93 観音崎海水浴場 (2022/1 月)</p> 	
<p>【浦賀】 京浜急行浦賀駅から徒歩約 15分</p>	<p>① 当日は帆船パレード。舷側の高さ・長さ、マスト高さ傾斜のバランスに注意して描く</p>		
	<p>94 浦賀港日本丸(19 年/5 月晴-No.43)</p> 	<p>補足地図</p> 	
<p>京浜急行浦賀駅から徒歩約 20分</p>	<p>95 浦賀: 愛宕山公園(26 年/7 月晴)</p> 	<p>補足地図</p> 	



海岸通～馬車道	P1～3	関内・日本大通・大棧橋	P4～7	山下公園～山手	P8～10
山手～イタリア山	11～13	竹之丸・根岸・本牧	14～17	周辺区・横須賀・三浦	17～36



京浜急行 浦賀駅から 徒歩約 20 分	① 浦賀港の西側にあるプロムナードで、湾口方向に房総半島を遠望する場所。		
	96 浦賀港プロムナードから (29 年/10 月晴)	補足地図	
			
[三浦] 京急三浦 海岸駅下 車:バス剣 崎行で 20 分 松輪 バス停下 車徒歩 5 分	① 金田湾沿いを剣崎方向に走り松輪バス停で下車し少し戻り農道からスケッチする ② 浦賀水道が高台の畑を通してよく見える、新緑があり海だけの景色より多彩		
	97 松輪 (H24/6 月/晴)	98 松輪の丘 (H30/5 月/晴れ)	補足地図
			
松輪バス停 下車、徒歩 5分~15分	① 駐車場の許可をもらい日陰でスケッチ。海と房総が見えるシンプルな海水浴場の景色		
	99 大浦海岸 (H30/5 月/晴れ)	100 大浦海岸と岬 (2021 年 1 月)	補足地図
			
京急-三浦 海岸駅から バス 15 分 徒歩 20 分 101 大浦海 岸 102 大根畑	大浦海水浴場は松輪バス停から大根畑を通り徒歩 20 分だが、軽トラに便乗で助かった。		
	101 三浦大浦海岸東京湾・房総 (31 年/10 月)	102 三浦大根畑東京湾・房総 (31 年/10 月)	
			



海岸通～馬車道	P1～3	関内・日本大通・大棧橋	P4～7	山下公園～山手	P8～10
山手～イタリア山	11～13	竹之丸・根岸・本牧	14～17	周辺区・横須賀・三浦	17～36

松輪の丘から松輪バス 停車、徒歩 5分	ヤマザキストア先の道路脇から東側の丘を通し、大根畑・浦賀水道・房総半島。		
	103 大根畑 久里浜 (H30/10月)	104 浦賀水道・房総 (H30/10月)	105 剣崎灯台の大根畑 (26/1月)
			





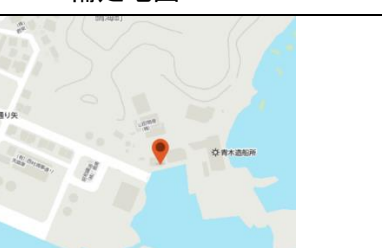
三浦海岸 三浦海岸・金 田湾・剣崎 (H30/9月/晴 れ) 役場下バ ス停車すぐ	106 役場下バス停の前は海の景色が広がる。海も空も夏の景色はまだまだの感じ。	
		

剣崎灯台 東京湾・房総 (2020年9月 京急-三浦海 岸駅からバス 15分 徒歩 20分)	107、108 9月の猛暑-気温が下がり出かけ、手前の畑と灯台敷地からスケッチした。	
		












間口の丘から 2020年11月 京急-三浦海 岸駅からバス 20分 徒歩 左-剣崎灯台 右-大浦海岸	109、110 大浦海岸の道を過ぎ丘へ登ると、畑の先に海を展望する段々草があった。	
		

戸津浜の丘 2020年12月 京急-三崎口 駅からバス 20分 徒歩 左-戸津浜 右-雨崎	111、112 明確な道がない場所で、畑の脇からスケッチさせてもらった。	
		

海岸通～馬車道	P1～3	関内・日本大通・大棧橋	P4～7	山下公園～山手	P8～10
山手～イタリア山	11～13	竹之丸・根岸・本牧	14～17	周辺区・横須賀・三浦	17～36

松輪から 房総・野島崎松 輪バス停車、 徒歩 10 分丘の 上へ	113 松輪の景観(29年/4月)	114 大根畑・房総(30年/3月)	補足地図
			
京浜急行三 浦海岸駅下 車：バス 25 分毘沙門天 入口下車、徒 歩 15 分	115 江奈湾(26年/3月晴)	116 江奈湾(2021年1月)	補足地図
			
京浜急行三 浦海岸駅下 車：バス 25 分劔崎下車、 徒歩 15 分	117 片谷浜(2021年1月)	118 江奈湾(2021年1月)	119 間口漁港(2021年1月)
			
毘沙門天よ り 上記から 徒歩 30 分	① 毘沙門天の近くの高台から徒歩 30 分で西隣の毘沙門湾の岸壁に着きスケッチする。		
	120 毘沙門湾(26年/3月晴)	121 浅間山(2021年1月)	補足地図
毘沙門湾と 宮川湾 122 水尻岬 123 盗人狩	水尻岬(2021年2月)	盗人狩・宮川湾(2021年2月)	補足地図
			
京浜急行三 崎口駅下 車：バス 25 分通り矢下 車、徒歩 5 分	124 通り矢海岸・宮川湾(2021年2月)		補足地図
			



海岸通～馬車道	P1～3	関内・日本大通・大棧橋	P4～7	山下公園～山手	P8～10
山手～イタリア山	11～13	竹之丸・根岸・本牧	14～17	周辺区・横須賀・三浦	17～36



京浜急行三崎 口駅下車：徒 歩 20 分(三浦 半島 1day キ ップ横浜発 1,400 円)	① 正面に亀城灯台が見えているが、江の島・伊豆半島・富士山は見えない		
	125 相模湾・三戸海岸 (H24/6 月/晴)	126 三戸-福泉寺から相模湾 (29 年 2 月)	
			
三戸浜 京浜急行三崎 口駅下車： 徒歩 25 分	127 荒崎・江の島・伊豆 (H29/12 月/晴)	三戸浜の補足地図	
			
和田長浜と 初声海岸 京浜急行三崎 口駅下車： バス+徒歩 25 分	128 長浜海岸 小網代岬 (R2 年/1 月晴)	129 初声海岸 荒崎・亀城 (2021 年 2 月)	補足地図
			
和田初瀬 日枝神社 京浜急行三浦 海岸駅下車： バス 5 分+徒 歩 10 分 130 日枝神社 131 高円坊	① 初詣スケッチ富士山は見えず風で寒い。ここは鎌倉武士和田朝盛を祀った高台の神社。		
	初瀬日枝神社 相模湾・荒崎 (R2 年/1 月晴)	初瀬高円坊 相模湾・富士山 (R2 年/3 月)	
			
三戸浜上農地 京浜急行三崎 口駅下車： 徒歩 25 分	① 三戸入口から坂の途中を左折、区画された大根畑が広がり西側に相模湾が見える。		三戸浜上農地の補足地図
	132 三戸浜・大根畑・相模湾 (H29/12 月/晴)		
			




海岸通～馬車道	P1～3	関内・日本大通・大棧橋	P4～7	山下公園～山手	P8～10
山手～イタリア山	11～13	竹之丸・根岸・本牧	14～17	周辺区・横須賀・三浦	17～36




三戸浜上農地 京浜急行三崎 口駅下車： 徒歩 10 分	三戸入口を右折、右の畑に上がるとキャベツ/大根畑から海と伊豆半島が見える。	
	133 三戸浜・キャベツ/大根畑 (H29/12 月)	134 三戸入口の丘から相模湾 (R2 年 5 月)
		
三戸浜上農地 京浜急行三崎 口駅下車： 徒歩 30 分	① 区画された畑を進み、上の段に行くと農道は交通量が多く、スケッチ場所が限られる。	
	135 三戸浜・大根畑・富士山 (H29/12 月/晴)	三戸浜上農地の補足地図
		
油壺・小網代 京浜急行三崎 口駅下車：バ ス 15 分、徒歩 5 分～30 分	136 油壺・相模湾 (26 年/1 月晴)	137 小網代・相模湾 (26 年/1 月晴)
		
海がきれいで 人が少ない季 節だが、海際 なので湾口か らの風が強 い。	138 小網代・湾奥から相模湾 (29 年/3 月晴)	139 小網代湾内と対岸 (R2 年/4 月晴)
		
	140 油壺湾 (28 年/12 月晴)	141 相模湾・伊豆 (28 年/12 月晴)
		


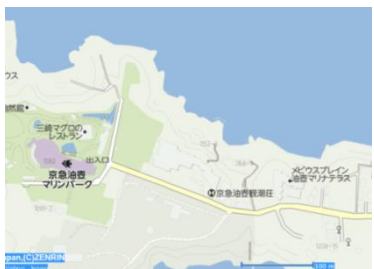
海岸通～馬車道	P1～3	関内・日本大通・大棧橋	P4～7	山下公園～山手	P8～10
山手～イタリア山	11～13	竹之丸・根岸・本牧	14～17	周辺区・横須賀・三浦	17～36

	142 油壺湾内 対岸は桜が満開(30年/3月晴)	補足地図
		











143 油壺湾口 (31年/1月晴) 京浜急行三崎口駅下車 バス15分、徒歩10分	① 馴染みのある油壺湾口の岩場へ降り、富士山が正面にみえる。晴れて風がなく暖かい。 ② 観光客はマリnparkに、この岩場は無人。東大臨海実験所は耐震不備で解体予定。		
---	--	---	--

諸磯湾口 (31年/12月晴) 京浜急行三崎口駅下車 バス15分、徒歩15分	144 東大実験所 (31年12月)	145 外浜-2020年12月	146 外諸磯岬 (2021年3月)
			











油壺湾口 (31年/3月晴) 京浜急行三崎口駅下車 バス15分、徒歩10分	マリnpark脇の階段を下り、岩場に出る。遊歩道沿いの木が伐採され湾内が良く見える。		
	147 油壺湾口 相模湾・荒崎	148 遊歩道 油壺湾内	補足地図
			

149 小網代浜 相模湾 (H26/9月/晴れ) 京浜急行三崎口駅下車: バス15分、徒歩10分	① 天気は敬老の日の3連休に青空が戻り、油壺マリnpark下の砂浜からスケッチ。
	

海岸通～馬車道	P1～3	関内・日本大通・大棧橋	P4～7	山下公園～山手	P8～10
山手～イタリア山	11～13	竹之丸・根岸・本牧	14～17	周辺区・横須賀・三浦	17～36

三崎口駅付近 150 三崎口・相模湾 (H26/10月/晴)京浜急行三崎口駅下車:徒歩15分	① 駅から展望アングルを探し引橋方面へ歩くと高台の大根畑から相模湾の展望が広がっている。 ② 畑や森の向うに江の島・稲村ヶ崎・小和田湾を遮るものがなく展望できる場所でした。	
		
151 大根畑・相模湾 (H29/12月/三崎口)京浜急行三崎口駅下車:徒歩20分	① 駅前から引橋へ歩き地蔵を左折、畑を進むと一面の大根畑:荒崎が見える。	
		
松輪入口 京浜急行三崎口駅下車バス10分、[松輪入口]下車徒歩20分	① バスから広い畑を通し海と対岸が一瞬見えた場所に行くと都会離れの絶景があった。	
	152 大根畑から浦賀水道・房総 (H29/3月)	153 大根畑から伊豆大島 (H29/3月)
		
	154 大根畑から東京湾・房総 (H29/3月)	155 畑の先から東京湾・久里浜 (H29/3月)
		
引橋先 京浜急行三崎口駅下車バス5分 [引橋]下車徒歩20分	156 金田漁港・房総 (H29/4月)	補足地図
		



海岸通～馬車道	P1～3	関内・日本大通・大棧橋	P4～7	山下公園～山手	P8～10
山手～イタリア山	11～13	竹之丸・根岸・本牧	14～17	周辺区・横須賀・三浦	17～36

	空に珍しい筋雲が美しい。房総の山が前・中・後ろと3段に見える。	
	157 浦賀水道・房総半島 (29年9月)	158 浦賀水道・房総半島 (R2年6月)
		
金田	① 尾根道から金田漁港近くへ下り、バス通りの海側の浜辺で海面の様子が見える場所。	
京浜急行 三浦海岸駅下車	159 金田漁港・房総 (H29/4月)	160 漁港先 金田湾・三浦の丘 (H29/4月)
バス 10分 〔金田〕下車 徒歩 5分		
岩室山	① 岩室山は交通手段が乏しい。南向きアングル、太陽光が海面にプリズム模様を作る。	
京浜急行 三浦海岸駅下車	161 岩室山 伊豆半島・大島 (H29/4月)	補足地図
バス 20分 〔大乘〕下車 徒歩 10分		
大乘	① 大乘バス停は、高台から東京湾・房総半島方向の絶景地点だが本数が少ない。	
京浜急行 三浦海岸駅下車	162 大乘 東京湾・房総半島 (H29/5月)	163 宮川大橋 城ヶ島・宮川湾 (H29/5月)
バス 20分 〔大乘〕下車 徒歩 5分		
三浦宮川町	164 バス路線がない場所。高台だが海岸べりに近づけるアングルは畑の先だけだった。	
城ヶ島宮川湾 (2020年11月) 京浜急行 三浦海岸駅下車		
バス 30分		

海岸通～馬車道	P1～3	関内・日本大通・大棧橋	P4～7	山下公園～山手	P8～10
山手～イタリア山	11～13	竹之丸・根岸・本牧	14～17	周辺区・横須賀・三浦	17～36

黒崎の鼻から 京浜急行 三崎口駅下車 徒歩 30 分	165 黒崎の鼻 小網代湾・大島 (28 年/12 月)	補足地図 	
黒崎の鼻から	166 荒崎 (31 年/11 月)	167 小網代岬 (31 年/11 月)	168 岩場 (2021 年 2 月)
三浦・仲尾	169 東京湾・剣崎・房総半島 (R2 年/2 月)	補足地図 	
城ヶ島 京浜急行 三崎口駅下車 バス 20 分 徒歩 15 分	170 城ヶ島公園から剣崎・房総 (28 年/11 月)	補足地図 	
城ヶ島公園 2020 年 12 月 同上 左：剣崎方向 右：房総方向	171、172 年末の休日で、曇りだが家族連れや外国人が多かった。 		

海岸通～馬車道	P1～3	関内・日本大通・大棧橋	P4～7	山下公園～山手	P8～10
山手～イタリア山	11～13	竹之丸・根岸・本牧	14～17	周辺区・横須賀・三浦	17～36

三崎海外港 京浜急行 三崎口駅下車 バス 20分 徒歩 15分	173 海外港 相模湾・伊豆半島(R2年/2月)	174 海外漁港の夕景 (2021.6.11)
	 <p>2020.2.19 三崎海外港 相模湾・伊豆半島 K. Ogata</p>	 <p>2020.2.19 三崎海外港 相模湾・伊豆半島 K. Ogata</p>

海岸通～馬車道	P1～3	関内・日本大通・大棧橋	P4～7	山下公園～山手	P8～10
山手～イタリア山	11～13	竹之丸・根岸・本牧	14～17	周辺区・横須賀・三浦	17～36